



**Universidad
Nacional de
Cajamarca**
"Norte de la Universidad Peruana"

Inventario Turístico Cajamarca



AUTORES

MCs. Yhon Jeiner Torres Huacal
MCs. Mario Mendoza Sánchez
MCs. Jhimi Jarley Torres Huacal
Dr. Juan Romelio Mendoza Sánchez
Dra. Blanca Flor Mendoza Sánchez





Inventario Turístico Cajamarca

Cajamarca, 2025

AUTORES

MCs. Yhon Jeiner Torres Huacal
MCs. Mario Mendoza Sánchez
MCs. Jhimi Jarley Torres Huacal
Dr. Juan Romelio Mendoza Sánchez
Dra. Blanca Flor Mendoza Sánchez

Inventario Turístico Bambamarca

Autores:

- © Dra. Blanca Flor Mendoza Sánchez
- © MCs. Yhon Jeiner Torres Huacal
- © MCs. Mario Mendoza Sánchez
- © MCs. Jhimi Jarley Torres Huacal
- © Dr. Juan Romelio Mendoza Sánchez

Editado por:

- © Universidad Nacional de Cajamarca

Vicerrectorado de Investigación y Responsabilidad Social Universitaria

Avenida Atahualpa 1050, Carretera a Baños del Inca kilómetro 03 - Cajamarca

Teléf. +51 076-610000

viceinvestigacion@unc.edu.pe

Primera edición, febrero 2026

Libro Electrónico disponible en

<https://www.unc.edu.pe>

Hecho el Depósito Legal en la Biblioteca Nacional del Perú N°2026-02203

ISBN N°978-612-4135-58-3

DOI: <https://doi.org/10.70467/unc.libro.2025.03>

Se terminó de editar en febrero del 2026

Universidad Nacional de Cajamarca RUC 20148258601

Vicerrectorado de Investigación Avenida Atahualpa 1050, Carretera a Baños del Inca kilómetro 03 - Cajamarca



ISBN: 978-612-4135-58-3





B A M B A M A R C A





El turismo se considera en la actualidad una de las áreas más significativas tanto en el ámbito económico como en el cultural de un país o región. De acuerdo a sus diversas modalidades, puede abarcar actividades culturales, de aventura, recreativas o de descanso; aptas para todas las audiencias. En nuestra nación, el sector turístico ha ascendido a ser la tercera actividad económica más importante según un informe del gobierno de Perú, el nivel de contento entre los visitantes tras su estadía en el Perú es del 94%; ha sido el sector con más rápido desarrollo en los últimos cinco años. Es así que en el 2023 fue elegido como el mejor destino gastronómico y cultural, además de otros premios otorgados por la World Travel Awards.

En consecuencia, Perú es un país reconocido por su impresionante riqueza cultural, natural y gastronómica, pues ofrece maravillas naturales que sorprende a cualquier visitante, dichas riquezas se encuentran dispersas a nivel nacional, es así que Cajamarca siendo una de sus 24 regiones, también está dotada de tan importantes maravillas como lo son el Cuarto de Rescate, Pultamarca, Granja de Porcón Complejo Monumental de Belén, Ventanillas de Otuzco, entre otras.

Así mismo, a las afueras de Cajamarca, encontramos a la provincia de Hualgayoc - Bambamarca, la cual también ofrece a sus visitantes una variedad de atractivos y/o recursos turísticos para hacer turismo. En ese sentido, los responsables de dicha investigación tuvieron a bien inventariar a 17 recursos turísticos, los que desde hoy formarán parte de los diversos circuitos turísticos que en un futuro no muy lejano se estará promocionando y/o difundiendo.

Finalmente, cabe destacar que el presente documento es el resultado de una investigación profunda, la cual se desarrolló en la provincia de Hualgayoc- distrito de Bambamarca, con el fin impulsar procesos de desarrollo bajo el enfoque de valoración y preservación de nuestros recursos turísticos y tradiciones.



índice

I.- INVENTARIO TURÍSTICO Y SU IMPORTANCIA.....8

II.- RECURSOS INVENTARIADOS EN LA PROVINCIA DE HUALGAYOC –
BAMBAMARCA 10

2.1	Aguas Termales el Bom Bom – C.P El Romero.....	11
2.2	Aguas Termales el Piñapata – C.P El Romero.....	12
2.3	Bosque de Piedras El Timbo – C.P San Antonio.....	13
2.4	Cañón de Tallamac – C.P El Romero.....	14
2.5	Capilla Colonial Chulipampa – Dist Hualgayoc.....	15
2.6	Ciudadela de Cuchulí – C.P Púsoc.....	16
2.7	Complejo Arqueológico Arascorgue – Dist Bambamarca.....	17
2.8	Grutas de Atoshaico – C.P Atoshaico.....	18
2.9	Gruta la Guayunga – CP. Quengo Rio.....	19
2.10	Laguna Mamacocha – C.P El Alumbre.....	20
2.11	Perfil de Cristo – C.P Chala.....	21
2.12	Sitio Arqueológico Corral Orco – C.P San Antonio.....	22
2.13	Tinajas y Ventanillas del Cerro Shater – C.P La Colpa.....	23
2.14	Ventanillas de Agomarca – Bambamarca.....	24
2.15	Ventanillas de Apán – Bambamarca.....	25
2.16	Ventanillas de Cochadén – Hualgayoc.....	26
2.17	Zona Ecológica La Ramada – C.P El Tuco.....	27

III.- PROCESO DE INVENTARIADO 2016.....	28
3.1 Cerro Picacho – Dist. Hualgayoc.....	29
3.2 Cerro Tacamache – Dist Chugur.	
3.3 Complejo Turístico Valle Llaucano: Ventanillas – Cerro.....	30
Chaquil – Puente Maraypampa - C.P Llaucán.	
3.4 Dólmenes Totoracocha – C.P Quengo Río.	
3.5 Frailones de Sombreruyoc – C.P Quengo Río.....	31
3.6 Laguna Totoracocha – C.P El Alumbre.	
3.7 Laguna Yanacocha – Dist Hualgayoc.....	32
3.8 Ventanillas de Arascorgue – C.P Llaucán.	
3.9 Ventanillas de Bellavista – Dist. Bambamarca.....	33
3.10 Ventanillas de Maraypampa – C.P Llaucán.	
3.11 Ventanillas de Chanchiloma y Cerro Huapalín – C.P El Tambo.....	34
IV.- ATRACTIVOS TURÍSTICOS DE LA CIUDAD DE BAMBAMARCA.....	35
4.1 Iglesia Matriz de Bambamarca – Dist Bambamarca.....	36
4.2 Mirador Santa Rosa – Dist. Bambamarca.	
4.3 Mirador de la Cruz Verde – Dist. Bambamarca. Momia del cerro La Huaca – C.P Chala.	
4.5 Museo de Arqueología, Antropología e Historia – Dist. Bambamarca.	
4.6 Puente Corellama – Dist Bambamarca.....	37
V.- MUSEO DE ARQUEOLOGÍA, ANTROPOLOGÍA E HISTORIA DE LA CIUDAD BAMBAMARCA.....	38
REFERENCIAS BIBLIOGRÁFICAS.....	40



I.- INVENTARIO TURÍSTICO Y SU IMPORTANCIA

1.1 Qué es el Inventario:

El inventario se define como un documento que reúne y presenta de manera sistematizada todos los recursos turísticos que, por sus características naturales, culturales y humanas, pueden atraer a los visitantes. Por esta razón, se convierte en una herramienta esencial para la planificación del turismo, ya que proporciona una base para llevar a cabo análisis y definir las prioridades necesarias para el crecimiento del turismo nacional.

Es importante subrayar que un inventario no es simplemente un conjunto de datos, sino que es principalmente una herramienta de gestión que debe ser continuamente perfeccionada y cuyo uso facilita la toma de decisiones en los diversos aspectos de la actividad turística. (MINCETUR - 2018).

1.2 Inventario en la Provincia de Hualgayoc - Bambamarca:

El proceso de recopilación de Recursos Turísticos en la provincia de Hualgayoc - Bambamarca comenzó en los años 2020 y 2023, registrando un total de 17 recursos. Este inventario representa de manera precisa la situación de los recursos turísticos, incluyendo detalles técnicos y el estado en el que se encuentran.

Dicho documento debería de servir a las autoridades locales y regionales para iniciar proyectos de desarrollo turístico, cultural y económico, fomentando no sólo el cuidado y conservación del patrimonio natural y cultural,

sino además, se contribuirá en la diversificación de la oferta turística a nivel regional, fomentando el desarrollo turístico en Bambamarca y generando múltiples beneficios a la comunidad receptora.

Es importante señalar que hemos detectado ciertos sitios en mal estado y descuidados, por lo que es fundamental poner en marcha acciones de conservación y mantenimiento de las riquezas naturales y culturales que interesan a todos. De esta manera, estaremos creando un producto atractivo para los visitantes y, en consecuencia, impulsando el desarrollo turístico en esta provincia.

El catálogo de Recursos Turísticos de Hualgayoc - Bambamarca proporciona información sobre las localidades que, debido a sus características naturales y culturales, fomentan la actividad turística. Así, este inventario se convierte en una herramienta esencial para el desarrollo de proyectos, actividades y productos de interés turístico, cultural y económico, promoviendo a Bambamarca como un nuevo y atractivo destino turístico.





II.- RECURSOS INVENTARIADOS EN LA PROVINCIA DE HUALGAYOC – BAMBAMARCA



2.1 Aguas Termales el Bom Bom – C.P El Romero.

2181 m.s.n.m

30 a 40 minutos aproximadamente de Bambamarca

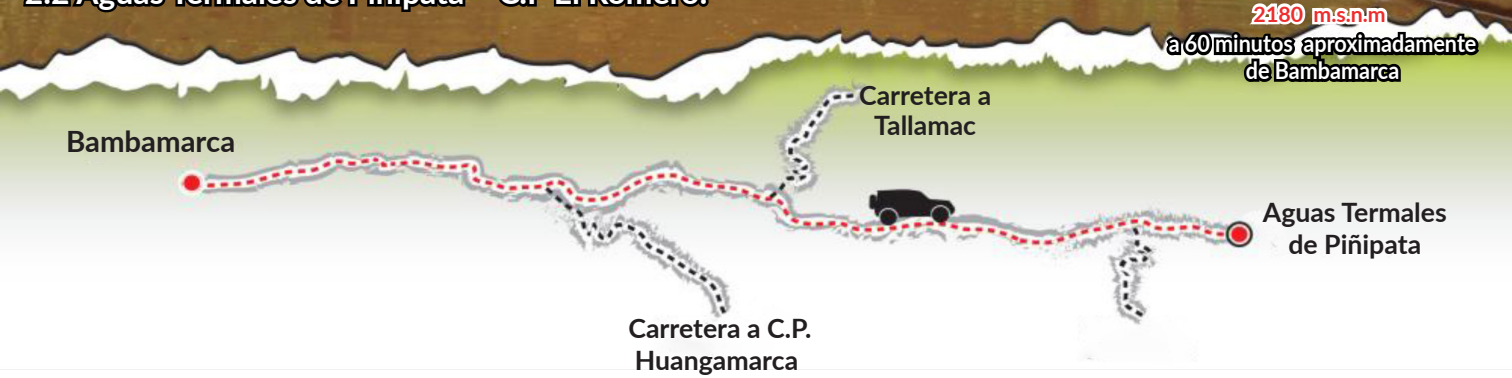


Aguas sulfurosas que brotan del cerro el Bom Bom (limita con comunidad de Santa Rosa); y tienen una temperatura promedio de 48°C. Estas son captadas por lugareños ofertándolas al público en general a través de recreos turísticos (piscinas temperadas, canchitas deportivas, comida, otros). A unos 30 a 40 minutos de Bambamarca. Altura 2180 m.s.n.m.





2.2 Aguas Termales de Piñipata – C.P El Romero.



Actualmente no están habilitadas para la población en general, ya que fueron sepultadas por el deslizamiento de lodo en marzo del año 2015 (durante la temporada de lluvia). Su ubicación en la margen izquierda del río Llaucano, al nor-este de Bambamarca, a una hora y cuarenta minutos por vía carrozable camino a Tallamac, en el caserío de Piñipata.





2.3 Bosque de Piedras - C.P. San Antonio

3520 m.s.n.m
35 minutos aproximadamente de Bambamarca



Sitio Geológico que dataría de la era Terciaria o Cenozoica (60 a 70 millones de años). Es una formación geológica pétreo, formas naturales de piedras superpuestas que adoptan diferentes formas y siluetas. A 35 minutos de Bambamarca. Altura 3520 m.s.n.m.



2.4 Cañón de Tallamac – C.P El Romero.

2406 m.s.n.m
20 minutos aproximadamente
de Bambamarca

Bambamarca


Carretera a
Tallamac

Cañón de
Tullamac

Carretera a
la Paccha

Carretera a C.P.
Huangamarca

Impresionante y vistoso cañón formado por la profunda y milenaria erosión de rocas sedimentarias, en una profundidad de 500 metros por donde pasa el río Llaucano. Este cañón se inicia en el lugar las “cárceles”, donde existe una cueva que sirvió de refugio a Martín Quiliche - Gentil Huacal (Indio que se fugó a la llegada de los españoles). A 20 minutos de Bambamarca. Altura 2406 m.s.n.m.



2.5 Capilla Colonial Chulipampa - Dist Hualgayoc.

2741 m.s.n.m
40 minutos aproximadamente
de Bambamarca



Lugar Arquitectónico construido en la base de un cerro a manera de un socavón, cuenta con paredes decoradas en alto y bajo relieve con tallado de la cruz de malta y la flor de liz. La Capilla cuenta en su interior con un altar mayor labrado en la misma roca viva en donde oficiaba el sacerdote las misas. Se encuentra a 40 minutos de Bambamarca. Altura 2741 m.s.n.m





2.6 Ciudadela de la Cuchulí - C.P Púsoc

3098 m.s.n.m
1 hora con 20 minutos aproximadamente
de Bambamarca



Ciudadela ubicada en el cerro Cuchulí, constituida por bases de piedras y paredes semidestruidas de un conjunto habitacional de la época Pre Inca. Cuentan los pobladores que en tiempos de los hacendados pertenecía la ciudadela a Martín Quiliche hasta la llegada de los españoles. A una hora con 20 minutos de Bambamarca. Altura de 3098 m.s.n.m.




2.7 Complejo Arqueológico Arascorgue - Dist. Bambamarca

2656 m.s.n.m
30 minutos aproximadamente de Bambamarca



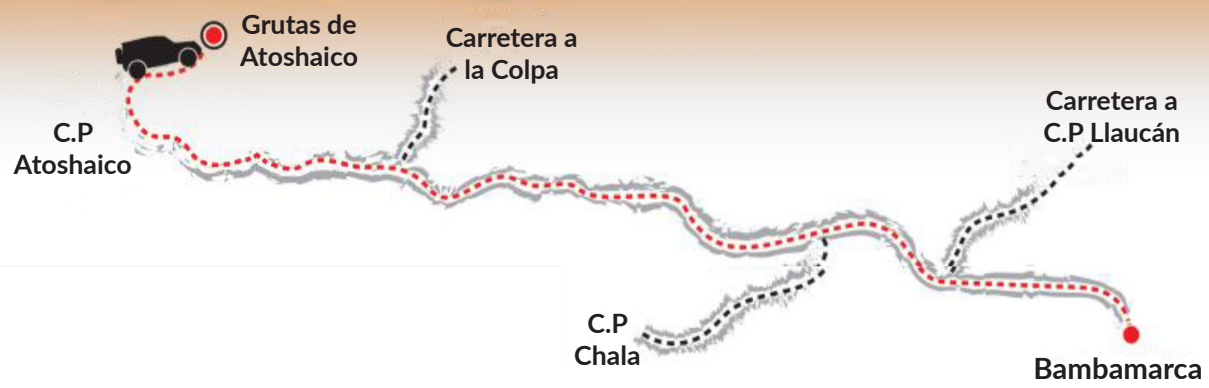
Complejo constituido por un conjunto de ventanillas – hornacinas; además de una ex hacienda metalúrgica, constituida por una serie de molinos y hornos donde producían metales que luego eran llevados a la costa. Actualmente en la zona se ha instalado una pequeña Planta Quesera. Está a 30 minutos de Bambamarca. Altura 2650 m.s.n.m.





2.8 Grutas de Atoshaico - C.P Atoshaico.

2700 m.s.n.m
60 minutos aproximadamente
de Bambamarca


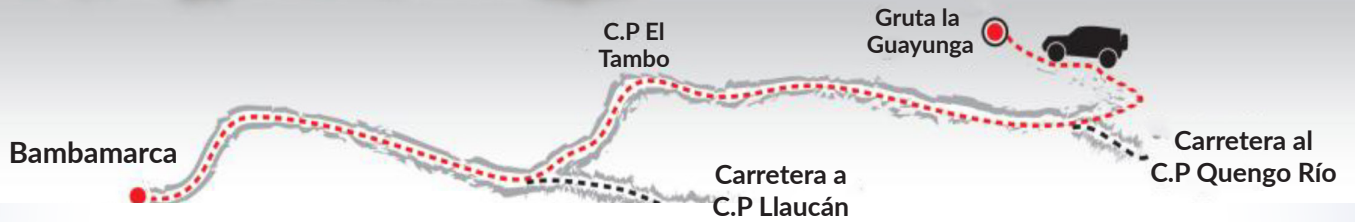


Fantástica Gruta de formación terciaria, compuestas de roca caliza donde las filtraciones de agua a través del tiempo han originado estalactitas y estalagmitas. Su recorrido exige llevar botas de jebe, sogas, antorcha o linternas (entre otros). A unos 60 minutos de Bambamarca. Altura 3489 m.s.n.m.



2.9 Gruta la Guayunga - C.P Quengo Río.

3560 m.s.n.m
1 hora con 30 minutos aproximadamente
de Bambamarca



Se trata de grutas – cavernas – cuevas, compuestas de roca caliza, de formación terciaria con filtraciones de agua, las que a través del tiempo han originado estalactitas y estalagmitas. A una hora con 30 minutos de Bambamarca. Altura 3560 m.s.n.m.



2.10 Laguna Mamacocha - C.P El Alumbre.

3895 m.s.n.m

1 hora con 20 minutos aproximadamente de Bambamarca



Majestuosa Laguna que está en la comunidad de Namococha, tiene una profundidad aproximada de 90 metros, en un total de 24 hectáreas de espejo de agua. En uno de los cerros que la rodea podemos ver una formación natural con la figura de un cocodrilo, considerado como “El Guardián de la Laguna”. Considerada la más grande y emblemática por la lucha anti-minera, en la región Cajamarca. A una hora con 20 minutos de Bambamarca. Altura 3895 m.s.n.m.



2.11 Perfil de Cristo - C.P Chala.

2700 m.s.n.m
15 minutos aproximadamente
de Bambamarca



Esta impresionante y natural imagen del Perfil de Cristo esta dibujada en el cerro Isquioc, donde se puede observar la corona de espinas y poblada barba. Mientras que en las faldas del mismo cerro se encuentran tumbas pre incas, restos arqueológicos, flora y fauna.

Se ubica a 15 minutos de Bambamarca. Altura 2700 m.s.n.m. También en este centro poblado encontramos la Ex Hacienda Chala, ubicada en las faldas del cerro Isquioc. Edificación de la época colonial donde funcionaban los obrajes.



2.12 Sitio Arqueológico Corral Orco C.P San Antonio.

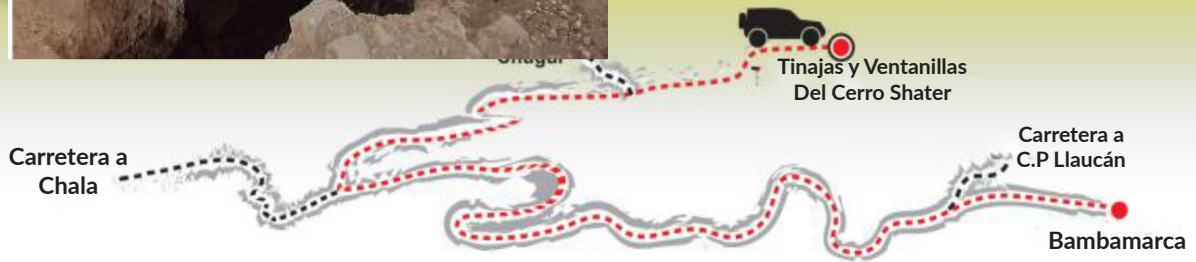
2885 m.s.n.m
20 minutos aproximadamente
de Bambamarca



Interesante Recurso conocido como el “Pedregal”, donde podemos encontrar restos arqueológicos y tumbas posiblemente de la época Pre - Inca (gran cantidad de restos fósiles, huacos y cerámica).

Fue declarado como Patrimonio Cultural de la Nación. Se ubica a 20 minutos de Bambamarca. Altura 2885 m.s.n.m.

2.13 Tinajas y Ventanillas Del Cerro Shater.



Maravilla Turística ubicada en la cima del cerro Shater, donde encontramos un conjunto de unas 30 tinajas naturales de piedra, algunas con sus respectivas tapas de piedra; éstas almacenan agua con colores impresionantes e incluso se les atribuían propiedades curativas; también las utilizaban antiguamente en ceremonias del culto al agua. También a mitad de camino en el cerro Shater, podemos encontrar múltiples ventanillas hornacinas de doble recuadro y bien conservadas. Todo este conjunto cultural de las tinajas y ventanillas, lo encontramos a unos 45 minutos de Bambamarca. Altura 3417 m.s.n.m.



2.14 Ventanillas De Agamarca - Bambamarca.

2667 m.s.n.m
10 minutos aproximadamente
de Bambamarca



El complejo arqueológico de Ventanillas de Agamarca, se encuentra cerca de la ciudad de Bambamarca, por el camino de la calle 28 de julio, por la plaza de toros y el estado de la ciudad de Bambamarca. Las ventanillas pertenecerían a la Cultura Coremarca y se encuentran expuestas en las paredes de cerros y peñascos. Están a unos 10 minutos, aproximadamente, de Bambamarca. A una altura de 2667 m.s.n.m.






2.15 Ventanillas De Apán - Bambamarca.

2936 m.s.n.m
15 minutos aproximadamente
de Bambamarca



Gran Complejo Arqueológico compuesto por más de 10 mil ventanillas; considerado como uno de los complejos de ventanillas más extensos del país. Son hornacinas que se ubican en las faldas y paredes de cerros y peñascos, talladas en roca viva en material de cantería, las que no debieron alojar a más de un cadáver flexionado o desarticulado. Se trataría de un Cementerio Pre - Inca perteneciente a la cultura Coremarca - Qorimarca (que significa Región de Oro). Está ubicado a unos 15 minutos de Bambamarca. Altura 2936 m.s.n.m.





2.16 Ventanillas De Cochadén - Hualgayoc.

2994 m.s.n.m
60 minutos aproximadamente
de Bambamarca



Tumbas talladas en roca viva en material de cantería, las que no debieron alojar a más de un cadáver flexionado o desarticulado. Hornacinas que pertenecerían a la cultura Qorimarca o Coremarca. A una hora de Bambamarca. Altura entre 2994 m.s.n.m.





2.17 Zona Arqueológica La Ramada - C.P El Tuco

2747 m.s.n.m
60 minutos aproximadamente
de Bambamarca



Área Natural protegida que contempla un majestuoso bosque natural de pinos, y al final del recorrido por el bosque encontraremos una laguna natural de 200m x 200m, denominada Laguna "Sullaquero"; además de dos tumbas Pre-inca y algunos restos arqueológicos. Ubicado a una hora de Bambamarca. Altura 2747 m.s.n.m.





III.- PROCESO DE INVENTARIADO 2016





3.1 Cerro Picacho - Dist. Hualgayoc.

En la cima de este impresionante cerro, se observa construcciones de piedra tallada, así como cerámica fragmentada, al parecer sirvió como un mirador o puesto de vigilancia en época pre-inca; desde

allí se contempla todo el panorama de Bambamarca y las Provincias de Chota, Santa Cruz, San Miguel y Cajamarca. Se ubica a una hora 30 minutos de Bambamarca. Altura 4050 m.s.n.m aproximadamente.



3.2 Cerro Tacamache - Dist Chugur.

Atractivo Natural que en su recorrido encontraremos unas pequeñas cavernas con filtraciones naturales de agua, además

de paredes de piedra (pircas) semidestruidas por el tiempo. A dos horas y 30 minutos de Bambamarca. Altura 2800 m.s.n.m





3.3 Complejo Turístico Valle Llaucano:

Ventanillas - Cerro Chaquil - Puente Maraypampa - C.P. Llaucán. Atractivo Turístico que en su recorrido disfruta remos de un hermoso paisaje natural y

de un conjunto de ventanillas; además cuenta con el histórico y pintoresco puente colgante Maraypampa. Ubicado a 30 minutos de Bambamarca. Altura 2557 m.s.n.m.



3.4 Dólmenes Totoracocha - C.P. Quengo Río.

Conjunto de pequeñas tumbas con apariencia de caparazones gigantes.

Están a una hora 20 minutos de Bambamarca. Altura 3510 m.s.n.m.





3.5 Frailones de Sombreyuoc - C.P Quengo Río.

Complejo Geológico compuesto de grandes formaciones geológicas pétreas, construcciones naturales de piedras enormes (algunos atribuyen tiene forma

de castillo, otros indican es una portada de una gran iglesia). A una hora 30 minutos de Bambamarca. Altura 3742 m.s.n.m.



3.6 Laguna Totoracocho - C.P El Alumbre

Maravilla Natural situada en la comunidad de Totoracocho, está rodeada de plantas de totora e ichu, además podemos encontrar patos silvestres. Está a una

hora con 20 minutos de Bambamarca. El tiempo de recorrido desde la Laguna Mamacocha hasta la Laguna Totoracocho, es de 20 minutos aproximadamente. Altura 3800 m.s.n.m.






3.7 Laguna Yanacocha - Dist Hualgayoc.

Laguna Yanacocha que significa Laguna Negra, pertenece al caserío de Tranca de Pújupe, tiene unos 200 metros de diámetro aproximadamente. Podemos observar a orillas de la laguna piezas

fragmentadas de alfarería, donde en época Pre-inca se habrían llevado a cabo ceremonias rituales. A una hora 20 minutos de Bambamarca. Altura 3764 m.s.n.m.




3.8 Ventanillas de Arascorgue - C.P Llaucán.

Complejo arqueológico de ventanillas, considerado como uno de los más extensos del país. Son hornacinas que se ubican en las faldas y paredes de cerros y peñascos, talladas en roca vica en material de cantería, las que no debieron alojar a más

de un cadáver flexionado o desarticulado. Se trataría de un Cementerio Pre - Inca perteneciente a la cultura Coremarca - Qorimarca (que significa Región de Oro). Está ubicado a 15 minutos de Bambamarca. Altura 2743 m.s.n.m.





3.9 Ventanillas de Bellavista - Dist. Bambamarca.

Complejo arqueológico de ventanillas, considerado como uno de los más extensos del país. Son hornacinas que se ubican en las faldas y paredes de cerros y peñascos, talladas en roca vica en material de

cantería, las que no debieron alojar a más de un cadáver flexionado o desarticulado. Se trataría de un Cementerio Pre - Inca perteneciente a la cultura Coremarca - Qorimarca (que significa Región de Oro). Está ubicado a 15 minutos de Bambamarca. Altura 2934 m.s.n.m.



3.10 Ventanillas de Maraypampa - C.P. Llaucán

Complejo arqueológico de ventanillas, considerado como uno de los más extensos del país. Son hornacinas que se ubican en las faldas y paredes de cerros y peñascos, talladas en roca vica en material de cantería,

las que no debieron alojar a más de un cadáver flexionado o desarticulado. Se trataría de un Cementerio Pre - Inca perteneciente a la cultura Coremarca - Qorimarca (que significa Región de Oro). Está ubicado a 15 minutos de Bambamarca. Altura 2793 m.s.n.m.





3.11 Ventanillas de Chanchiloma y Cerro Huapalín – C.P El Tambo.

Las ventanillas están ubicadas en tres partes camino al cerro Huapalín; mientras que en el mismo cerro, encontraremos

una silueta dibujada de un Inca, además de paredes de piedras (pircas) semidestruidas por el tiempo. A una hora de Bambamarca. Altura 3345 m.s.n.m.





IV.- ATRACTIVOS TURÍSTICOS DE LA CIUDAD DE BAMBAMARCA

4.1 Iglesia Matriz de Bambamarca

Su construcción se inició en 1791 y se concluyó en 1801. Trabajaron en su edificación muchos aborígenes y españoles. En 1892 se efectuó su primera reparación, realizada por campesinos del lugar. Desde entonces ha sufrido importantes arreglos, como la de 1979 que le cambió casi totalmente su fachada, pasando de una a dos torres y la de 1989 que cambió casi en su totalidad su estructura, conservándose solamente su puerta, parte de su fachada y altar mayor; tal y como la apreciamos en la actualidad. Mientras que, la Parroquia San Carlos de Bambamarca fue fundada en 1809, siendo su primer párroco el Fray Mariano Moreno (1809 - 1815).



4.2 Momia Cerro La Huaca.

Resto arqueológico que se trata del cadáver de una mujer encontrado en el cerro denominado La Huaca; tendría una antigüedad de 500 años dc., de la cultura Qorimarca del distrito de Bambamarca. Usted puede conocer un poco más de este resto arqueológico, así como otros hallazgos, en el Museo de Arqueología, Antropología e Historia de la ciudad Bambamarca.



4.3 Mirador de la Cruz Verde:

Jirón San Carlos, parte alta de la ciudad de Bambamarca.

4.4 Mirador Santa Rosa: Ubicado en el Pasaje Santa Rosa, parte baja de la ciudad de Bambamarca.

4.5 Museo de Arqueología, Antropología e Historia: Ubicado en Jr. Jaime de Martínez en intersección con Jr. Coronel Arguedas, de la ciudad de Bambamarca.




4.6 Puente Corellama.

Pieza arquitectónica que fue cimentado en 1889, para su construcción se empleó miles de cáscaras de huevos para preparar una masa especial para unir las piedras de calicanto. Actualmente se encuentra en mantenimiento. Ubicado en la ciudad de Bambamarca. Altura 2500 m.s.n.m.





V.- MUSEO DE ARQUEOLOGÍA, ANTROPOLOGÍA E HISTORIA DE LA CIUDAD BAMBAMARCA



El proceso de recopilación de Recursos Turísticos en la provincia de Hualgayoc - Bambamarca comenzó en los años 2020 y 2023, registrando un total de 17 recursos. Este inventario representa de manera precisa la situación de los recursos turísticos, incluyendo detalles técnicos y el estado en el que se encuentran.

A partir de este momento, las autoridades locales, regionales y nacionales deben iniciar un nuevo enfoque, creando proyectos, actividades y productos de carácter turístico, cultural y económico que sean imprescindibles para fomentar el desarrollo turístico y generen beneficios a la comunidad en la región de los recursos catalogados.

Es importante señalar que hemos detectado ciertos sitios en mal estado y

descuidados, por lo que es fundamental poner en marcha acciones de conservación y mantenimiento de las riquezas naturales y culturales que interesan a todos. De esta manera, estaremos creando un producto atractivo para los visitantes y, en consecuencia, impulsando el desarrollo turístico en esta provincia.

El catálogo de Recursos Turísticos de Hualgayoc - Bambamarca proporciona información sobre las localidades que, debido a sus características naturales y culturales, fomentan la actividad turística. Así, este inventario se convierte en una herramienta esencial para el desarrollo de proyectos, actividades y productos de interés turístico, cultural y económico, promoviendo a Bambamarca como un nuevo y atractivo destino turístico.




REFERENCIAS BIBLIOGRÁFICAS

- Dirección Desconcentrada de Cultura de Cajamarca. (2020). *Registro de sitios arqueológicos y patrimonio cultural de la región Cajamarca*. Cajamarca, Perú.
- Gobierno Regional de Cajamarca. (2021). *Plan regional de desarrollo turístico sostenible de Cajamarca*. Cajamarca, Perú.
- Instituto Nacional de Estadística e Informática (INEI). (2022). *Indicadores económicos del sector turismo en el Perú*. Lima, Perú.
- Ministerio de Comercio Exterior y Turismo – MINCETUR. (2018). *Manual para la formulación del inventario de recursos turísticos del Perú*. Viceministerio de Turismo. Lima, Perú.
- Ministerio de Comercio Exterior y Turismo – MINCETUR. (2018). *Guía metodológica para la elaboración y actualización del inventario de recursos turísticos*. Lima, Perú.
- Ministerio de Cultura del Perú. (2014). *Lineamientos para la identificación, registro y protección del patrimonio cultural de la Nación*. Lima, Perú.
- ONU Turismo (2015). *Introducción al turismo*. Ediciones. Madrid, España.
- ONU Turismo (2018). *Turismo y desarrollo sostenible*. Ediciones. Madrid, España.
- Torres, Y., Mendoza, M., Torres, J., Mendoza, J., & Mendoza, B. (2025). *Inventario de recursos turísticos de la provincia de Hualgayoc – Bambamarca*. Cajamarca, Perú.
- Organización de las Naciones Unidas para la Educación, la Ciencia y la Cultura. (2019). *Directrices operativas para la aplicación de la Convención del Patrimonio Mundial*. París, Francia.
- World Travel Awards. (2023). *World Travel Awards: South America winners*. Londres, Reino Unido.



B A M B A M A R C A





ourism is currently considered one of the most significant areas, both economically and culturally, of a country or region. Depending on its different modalities, it can include cultural, adventure, recreational, or leisure activities; suitable for all audiences. In our nation, the tourism sector has risen to become the third most important economic activity; according to a report by the Peruvian government, the level of satisfaction among visitors after their stay in Peru is 94%; it has been the fastest developing sector in the last five years. Thus, in 2023, it was chosen as the best gastronomic and cultural destination, in addition to other awards granted by the World Travel Awards.

Consequently, Peru is a country renowned for its impressive cultural, natural, and culinary riches, offering natural wonders that amaze any visitor. These riches are scattered nationwide. Cajamarca, one of its 24 regions, is also endowed with important wonders such as the Cuarto de Rescate (Rescued Room), Pultamarca, the Granja de Porcón (Porcón Farm), the Belén Monumental Complex, and the Ventanillas de Otuzco (Otuzco Windows), among others.

Likewise, just outside Cajamarca, we find the province of Hualgayoc-Bambamarca, which also offers its visitors a variety of attractions and/or tourist resources. In this regard, those responsible for this research were pleased to inventory 17 tourist resources, which, starting today, will be part of the various tourist circuits that will be promoted and/or disseminated in the not-too-distant future.

Finally, it should be noted that this document is the result of in-depth research, which was developed in the province of Hualgayoc - district of Bambamarca, in order to promote development processes under the approach of valuing and preserving our tourist resources and traditions.



INDEX

I.	TOURISTIC RESOURCES INVENTORY AND ITS IMPORTANCE.....	45
II.	INVENTORIED RESOURCES IN HUALGAYOC PROVINCIA - BAMBAMARCA.....	47
	2.1. “EL BOMBOM” THERMAL WATERS – El Romero P.C. (Population Centre).....	48
	2.2. “Piñapata” thermal waters – El Romero P.C.....	49
	2.3. “EL TIMBO” STONE FOREST. San Antonio P.C.....	50
	2.4. “TALLAMAC” CANYON – EL ROMERO P.C.....	51
	2.5. “CHULIPAMPA” COLONIAL CHAPEL – HUALGAYOC.....	52
	2.6. “CHUCHULI” CITADEL - PUSOC P.C.....	53
	2.7. “ARASCORGUE” ARCHEOLOGICAL COMPLEX – BAMBAMARCA.....	54
	2.8. “ATOSHAICO” CAVES – ATOSHAICO P.C.....	55
	2.9. “LA GUAYUNGA” CAVE – QUENGO RIO P.C.....	56
	2.10. “MAMACocha” LAGOON – EL ALUMBRE P.C.....	57
	2.11. “CHRIST’S SILHOUETTE” – CHALA P.C.....	58
	2.12. “CORRAL ORCO” ARCHEOLOGICAL SITE – SAN ANTONIO C.P.....	59
	2.13. JARS AND WINDOWS OF SHATER HILL – LA COLPA P.C.....	60
	2.14. WINDOWS OF AGOMARCA – BAMBAMARCA.....	61
	2.15. WINDOWS OF APAN – BAMBAMARCA.....	62
	2.16. WINDOWS OF COCHADEN – HUALGAYOC.....	63
	2.17. “LA RAMADA” ARCHEOLOGICAL ZONE – EL TUCO P.C.....	64

III.	INVENTORY PROCESS 2016.....	65
	3.1. PICACHO HILL - HUALGAYOC	66
	3.2. TACAMACHE HILL- CHUGUR	
	3.3. “Valle Llaucano” Touristic Complex: WINDOWS - CHAQUIL HILL -	67
	MARAYPAMPA BRIDGE - LLAUCAN P.C.	
	3.4. “TOTOROCOCHA” DOLMENS - QUENGO RIO P.C	
	3.5. “SOBRERUYOC STONE FOREST - QUENGO RIO P.C.....	68
	3.6. TOTOROCOCHA LAGOON - EL ALUMBRE P.C	
	3.7. YANACOCOA LAGOON - HUALGAYOC.....	69
	3.8. WINDOWS OF ARASCORGUE - LLAUCAN P.C	
	3.9. WINDOWS OF BELLAVISTA - BAMBAMARCA.....	70
	3.10. WINDOWS OF MARAYPAMPA - LLAUCAN P.C	
	3.11. WINDOWS OF CHANCHILOMA AND HUAPALIN HILL. EL TAMBO P.C	71
IV.	TUOURISTIC RESOURCES OF BAMBAMARCA CITY.....	72
	4.1. MAIN CHURCH OF BAMBAMARCA - BAMBAMARCA.....	73
	4.2. SANTA ROSA VIEWPOINT. BAMBAMARCA	
	4.3. CRUZ VERDE VIEWPOINT - BAMBAMARCA	
	4.4. MUMMY OF “LA HUACA” HILL - CHALA P.C	
	4.5. ARCHEOLOGICAL, ANTRHOPOLOGICAL AND HISTORICAL MUSEUM - BAMBAMARCA	
	4.6. CORELLAMA BRIDGE. BAMBAMARA.....	74
V.	ARCHEOLOGICAL, ANTRGOPOLOGICAL AND HISTORICAL MUSEUM OF BAMBAMARCA CITY.....	75
	REFERENCIAS BIBLIOGRÁFICAS.....	77



I. IMPORTANCE OF THE TOURISTIC RESOURCES INVENTORY

the inventory constitute a register and an integrate state of all the touristic elements which by their natural, cultural, and human qualities can constitute a resource for tourism, so it represents an important instrument for touristic planning and it is useful as a base point to make evaluations and stablish the needed priorities for the national touristic development.

It is important to remind that an inventory is not only a data accumulation, but mainly a management instrument that must be improved with constancy, and also must let and make easier decisions making in every different instances of the daily touristic task. (From: Touristic Manual of MINCETUR – Tourism Deputy Ministry, 2006)

1.1. INVENTORY FOR HUALGAYOC PROVINCE – BAMBAMARCA

The touristic resources inventory process in Hualgayoc province – Bambamarca started in 2009 and 2010 and it was rehabilitated in the actual management, with the GRAD. Edy Benavidez Ruiz, registering until 2016, 17 touristic resources. This inventory is a confident prove about the touristic resources reality, where it is indicated technique information and their actual situation.

From now, a new process begins, developing projects, activities and touristic products – cultural and economic ones – which are needed to promote touristic development, leading to produce benefits for the population who participate in the studied geographic area of the inventoried resources.

From now, a new process begins, developing projects, activities and touristic products – cultural and economic ones – which are needed to promote touristic development, leading to produce benefits for the population who participate in the studied geographic area of the inventoried resources. It is necessary to inform that they had been found some forgotten and impaired places, so they had been began actions of conservation and maintenance for the natural wealth that are important for everybody. In this way it has been developing and excellent product for tourists to achieve touristic development in the province.

The touristic resources inventory of Hualgayoc province – Bambamarca offers details about those places that, because of their natural or cultural qualities, motivate the development of the touristic activity. In this way, this inventory is an important tool to develop in the future projects, activities and touristic economic and cultural products, and also the promotion of Bambamarca city as a new touristic destination.



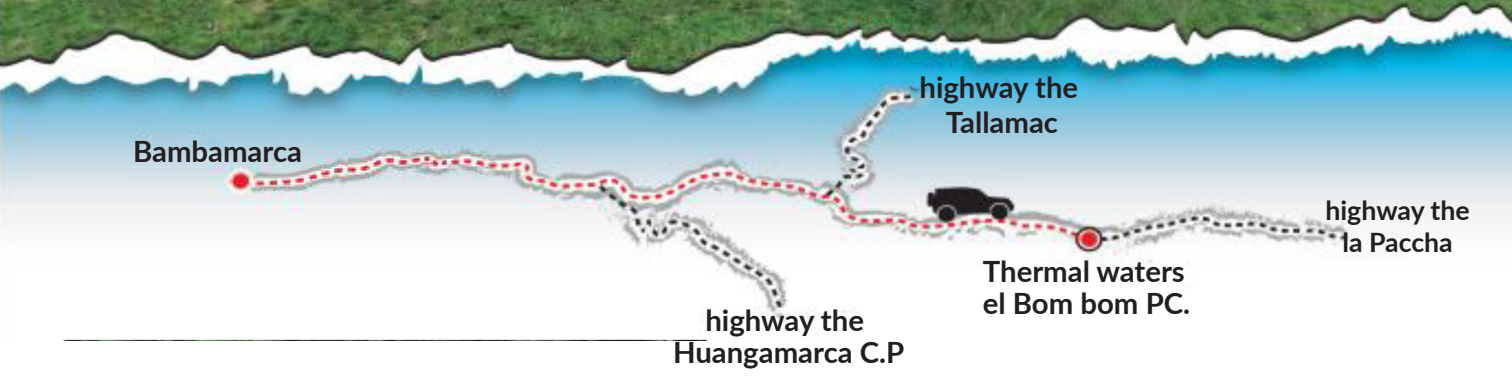


II. INVENTORIED RESOURCES IN HUALGAYOC PROVINCIA - BAMBAMARCA



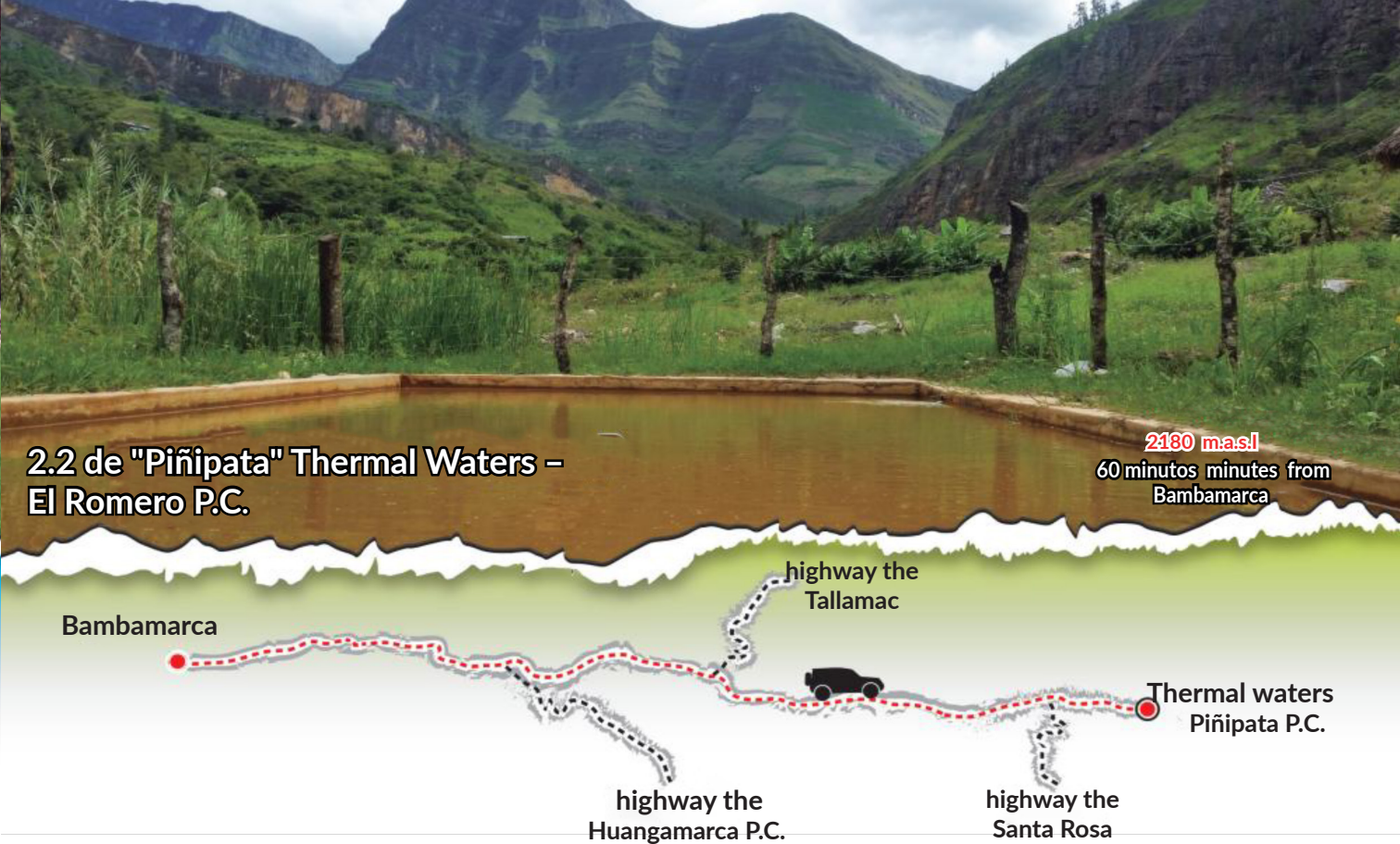
2.1 "El Bom Bom" Thermal Waters - "El Romero" P.C.

2181 m.a.s.l
30 or 40 minutes from Bambamarca



Sulphurous waters that sprout from "El Bom Bom" hill. (it limits with Santa Rosa community); and they have an average temperature of 48°C These are engaged by the local population to offer them to the general public in touristic centers (warmed swimming pools, sport courts, food, and more). Around 30 or 40 minutes from Bambamarca; height: 2180 m.a.s.l.





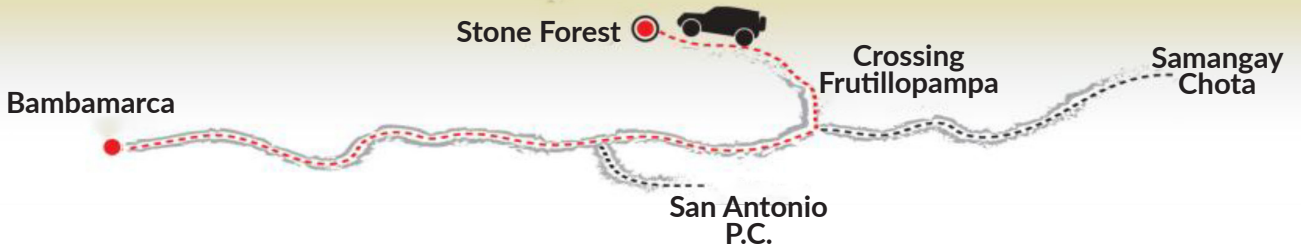
Currently disabled for the general population because of an avalanche in March 2015 (while rainy season). It is placed at the left edge of "Llaucano" river, at the North-East of Bambamarca, about 1 hour and 40 minutes from the city by the trail to Tallamac, in "Piñapata" hamlet.





2.3 "El Timbo" Stone Forest - San Antonio P.C.

3520 m.a.s.l.
35 minutes from
Bambamarca



Geological site from the tertiary or cenozoic age (60 to 70 million years old). It is a geological stone formation. It is possible to observe natural overlapped stone shapes and silhouettes. It is about 35 minutes from Bambamarca. Height: 3520 m.a.s.l.



2.4 "Tallamac" Canyon – El Romero P.C.

2406m.a.s.l
20 minutes from
Bambamarca

Bambamarca




Tullamac of
Canyon

highway the
Tallamac

highway the
Huangamarca P.C.

highway the
Paccha

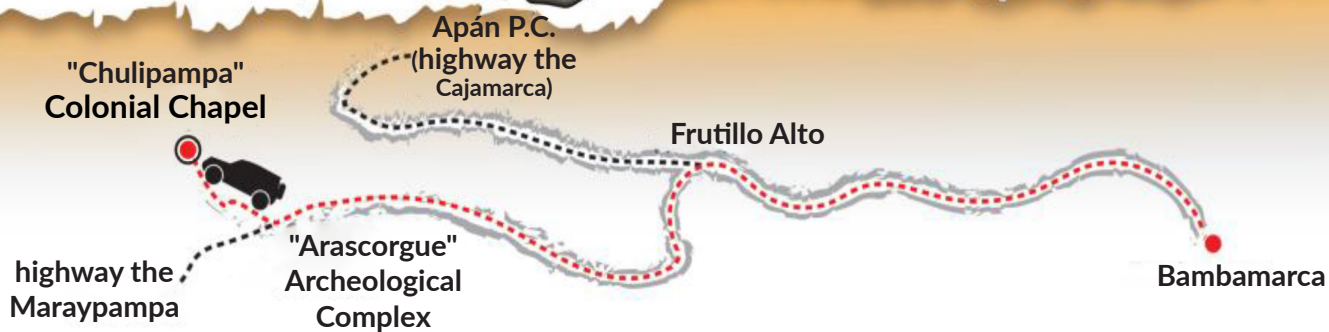
Impressive and eye-catching canyon formed by the deep and age-old erosion of sedimentary stones, in a deep of 500 meters from the "Llaucano" river route. This canyon begins in the place called "Las cárceles", where it exist a cave that was used as refuge by Martin Quiliche – Huacal Gentleman (native who run away at the Spanish arriving). From about 20 minutes from Bambamarca. Height: 2406





2.5 Chulipampa Colonial Chapel - Dist. Hualgayoc.

2741 m.a.s.l
40 minutes from Bambamarca



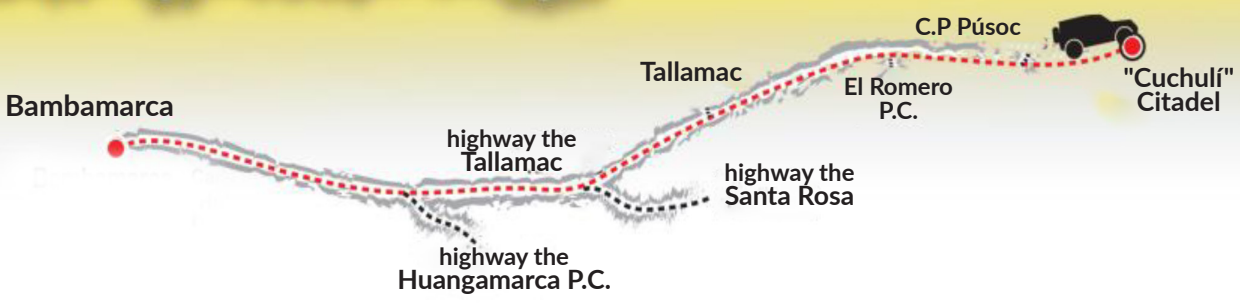
Architectonical site built in the base of the hill as a hole. It has decorated walls in high and low relief with the Maltese cross and the lis flower carved. The chapel has inside a major altar carved in the rock where the priest officiated the messes. It is placed 40 minutes from Bambamarca. Height: 2741 m.a.s.l.





2.6 "Cuchulí" Ciudadel - Pusoc P.C.

3098 m.a.s.l
1 hour and 20 minutes from
Bambamarca



Citadel placed in Chuchuli hill, constituted in the stone base and the partly destroyed walls of a suite of rooms from Pre Inca's age. The local population say that during landlords it was owned by Martin Quiliche until the Spanish arriving. About one hour and 20 minutes from Bambamarca. Height: 3098 m.a.s.l




2.7 "Arascorgue" Archeological Complex- Dist. Bambamarca

2656 m.a.s.l
30 minutes from
Bambamarca



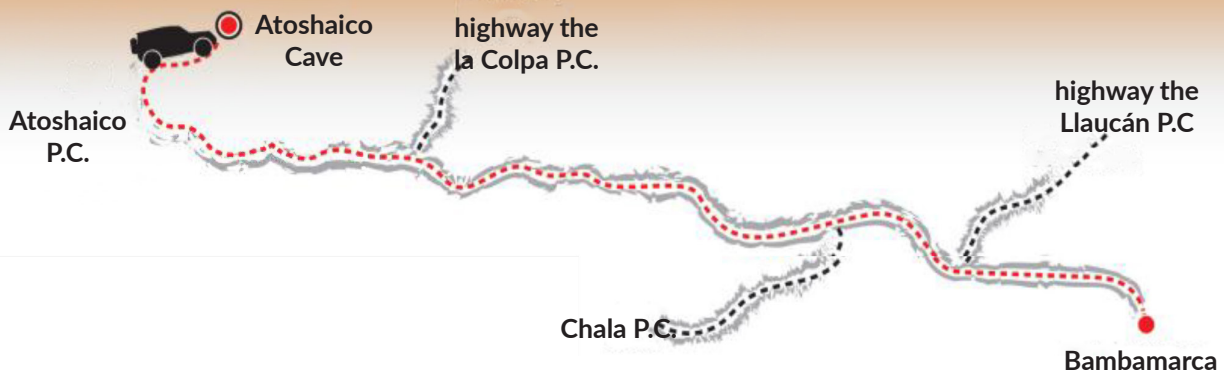
Constituted by a group of windows (niches); It is also an old farmhouse, constituted by a group of mills and ovens where metals were threatened to be sold in the coast. Currently it has been installed in the zone a little cheese factory. It is 30 minutes from Bambamarca. Height: 2650 m.a.s.l





2.8 "Atoshaico" Cave - Atoshaico P.C.

3489 m.a.s.l
60 minutes from
Bambamarca



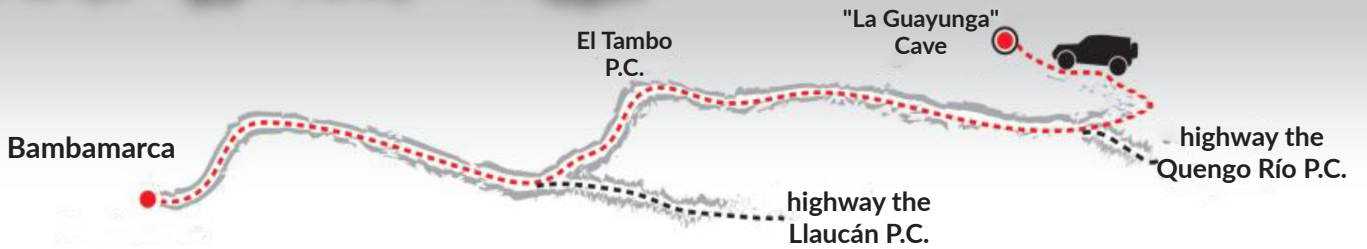
Fantastic cave from the tertiary period, it is composed by limestone where water filtration has formed stalactites and stalagmites. For its trip, it is necessary to take rubber boots, torches or lanterns, and others. It is about 60 minutes from Bambamarca. Height: 3489 m.a.s.l.





2.9 "la Guayunga" Cave - Quengo Río P.C.

3560 m.a.s.l
1 hour and 30 minutes from
Bambamarca

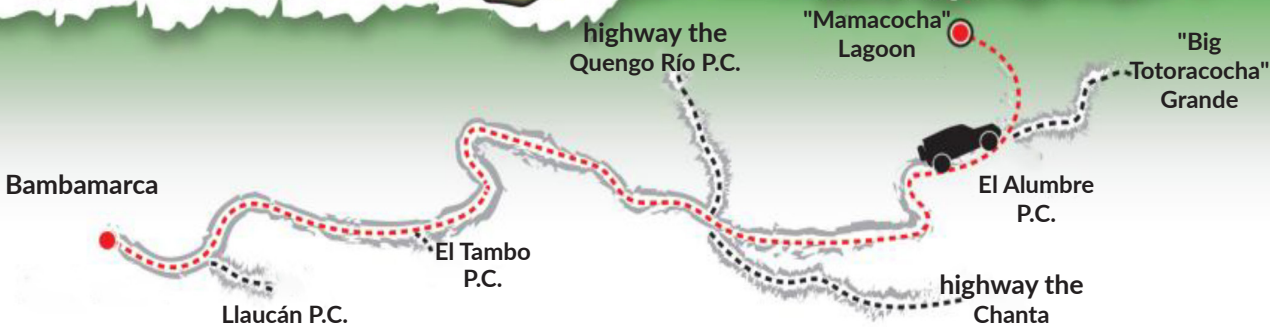


They are caves composed by limestone, from the tertiary period with water filtrations, which during the time have originated stalactites and stalagmites. It is 1 hour and 30 minutes from Bambamarca. Height: 3560 m.a.s.l.



2.10 "Mamacocha" Lagoon - El Alumbre P.C.

3895 m.a.s.l
1 hour and 20 minutes from Bambamarca

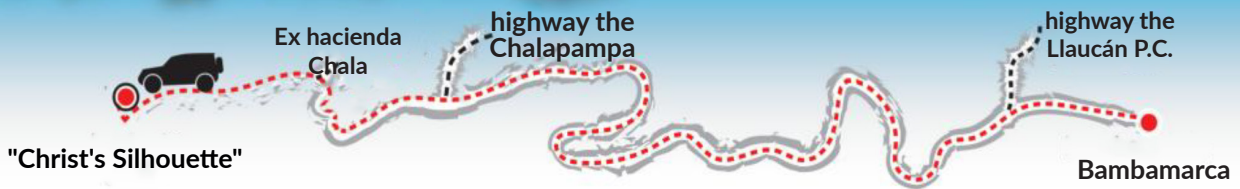


Great lagoon in Namococha Community, it has a depth of 90 meters in a 24 hectares area. In one of the close hills there is a natural crocodile form that is considered as the Lagoon guard. It is the biggest and also the most iconic one because of the conflict against the mining activity in Cajamarca. It is 1 hour and 20 minutes from Bambamarca. Height: 3895 m.a.s.l.



2.11 "Christ's Silhouette" Chala P.C.

2700 m.a.s.l
15 minutes from
Bambamarca



This impressive and natural image of Christ's Silhouette it is drawn in the Isquioc hill, where it is possible to observe the crown of thorns and a heavy beard. In the base of the same hill there are Pre Inca tombs, archeological remains, vegetation and wildlife. It is placed 15 minutes from Bambamarca. Height: 2700 m.a.s.l.

In this population center, it is possible to find "La chala" former farmhouse. It is placed in the base of Isquisoc hill. It is a building from the colonial period where they were placed a factory. It was owned by Diego Sanchez Carrascal. Their rooms, halls, yards and church from the XVIII century are conserved. It is 15 minutes from Bambamarca. Height: 2700 m.a.s.l



2.12 "Corral Orco" Archeológico Site
San Antonio P.C.

2885 m.a.s.l
20 minutes from
Bambamarca




An interesting resource known as "El pedregal", where it is possible to find archeological remains and tombs possibly from the pre-Inca period (a great quantity of fossils, ceramics and huacos) it was announced as Cultural Legacy of the Nation. It is placed 20 minutes from Bambamarca. Height 2885 m.a.s.l.

2.13 Jars and Windows of Shater Hill - Colpa C.P.



Touristic wonder placed in the top of the Shater Hill, where it is possible to find a group of about 30 natural stone jars, some of them with their stone flaps. They contain water with impressive colors and they are also attributed with healthy properties. They were used in ancient water worships, too. At the middle of the road to Shater Hill, they are found many windows (niches) with two squares and well conserved. The cultural complex is placed 45 minutes from Bambamarca. Height: 3417 m.a.s.l.



2.14 Windows of Agomarca - Bambamarca.

2667 m.a.s.l.
10 minutes from
Bambamarca



The archeological complex of Agomarca Windows is placed near Bambamarca city, in the road of "28 de Julio" street, by the bullring and the stadium of Bambamarca city. The windows were owned by the Coremarca Culture and are exposed in the hill walls. It is placed around 10 minutes from Bambamarca. Height 2667 m.a.s.l.





2.15 Windows of Apán - Bambamarca.

2936 m.a.s.l
15 minutes from
Bambamarca



Great archeological complex composed by more than 10 thousand windows. It is considered one of the most extended windows complex of the country. They are niches placed all around the hill, where should fix a flexed human cadaver. It could be a Pre Inca graveyard and belonging to the Coremarca (Qorimarca) Culture, that means region of gold. It is placed 15 minutes from Bambamarca. Height 2936 m.a.s.l.





2994 m.a.s.l.
60 minutes from
Bambamarca

2.16 Windows of Cochadén - Hualgayoc.

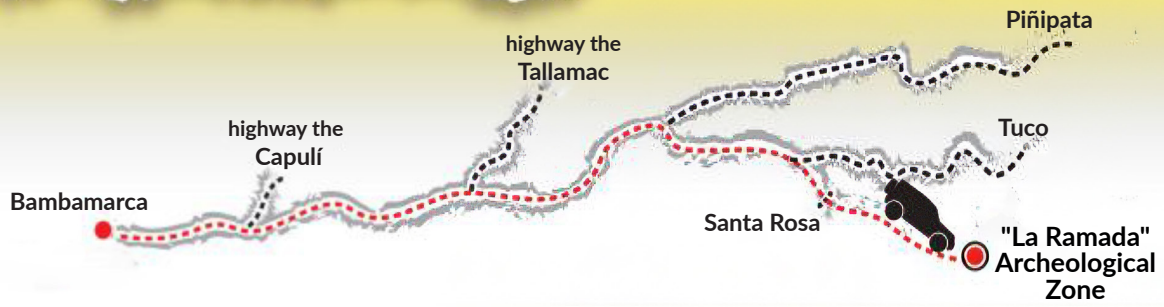


Niches craved in living limestone, which should have hosted more than one flexed or disarticulated cadaver. They belonged to Coremarca (Qorimarca) culture. They are one hour from Bambamarca. Height 2994 m.a.s.l.



2.17 "La Ramada" Archeological Zone- El Tuco P.C.

2747 m.a.s.l
60 minutes from
Bambamarca




Natural protected area with a wonderful natural pine forest. At the end of the trip it is possible to find a natural lagoon of 200m x 200m, called Sullaquero Lagoon, apart of two pre Inca tombs and some archeological remains. It is placed 1 hour from Bambamarca. Height: 2747 m.a.s.l.





III. INVENTORY PROCESS 2016

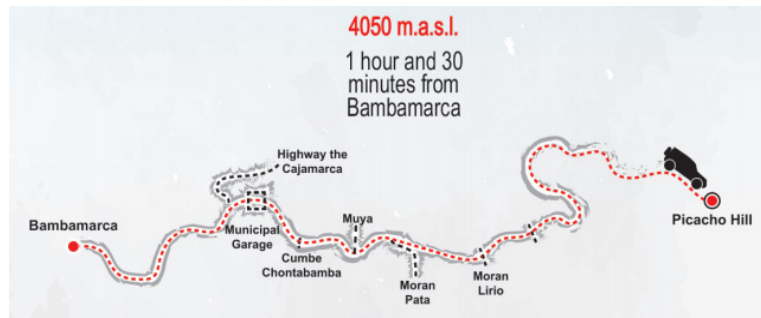




3.1. Picacho hill – Hualgayoc District.

On the top of this impressive hill, they are observed carved stone buildings and broken ceramics. It seems to have been used as a view point or a pre Inca guard point; from there, it is seen the

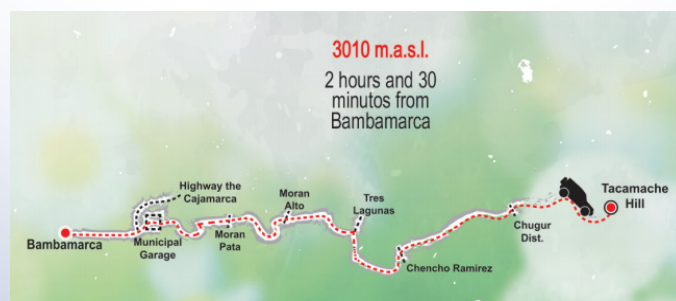
whole landscape of Bambamarca and the provinces of Chota, Santa Cruz, San Miguel and Cajamarca. It is placed 1 hour and 30 minutes from Bambamarca. Height: 4050 m.a.s.l.



3.2 Tacamache hill – Chugur district.

Natural attraction, in whose trip it is possible to see some little caves with natural water filtrations and stone walls

(pircas) partially destroyed along the time. It is 2 hours and 30 minutes from Bambamarca. Height: around 2800 m.a.s.l.

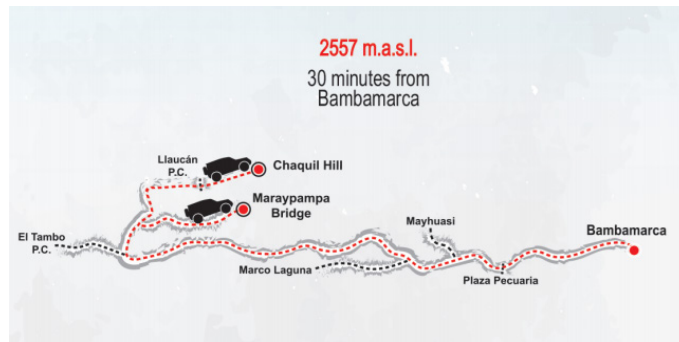




3.3 Llaucano touristic valley complex: Windows – Chaquil Hill – Maraypampa Bridge – Llaucan P.C.

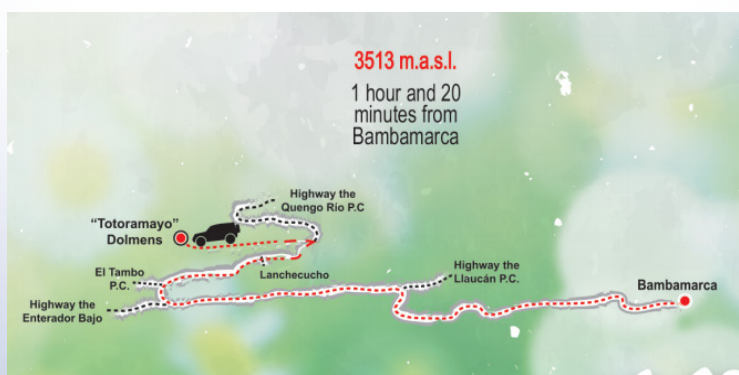
Touristic attraction in whose trip it possible to enjoy a beautiful natural

landscape and a group of windows; it is possible to visit the historical and pictorial Maraypampa hanging bridge. It is placed 30 minutes from Bambamarca. Height: 2557 m.a.s.l.



3.4 Totorococha Domens – Quengo Rio P.C
Group of littler tombs with great shells appearance. They are placed 1 hour

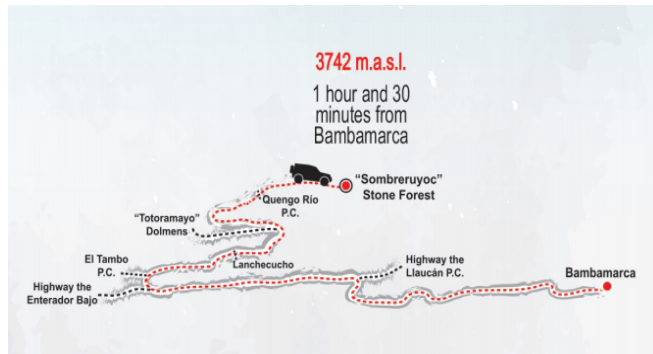
and 20 minutes from Bambamarca. Height: 3510 m.a.s.l





3.5 Sombreruyoc Stone Forest - Quengo Rio P.C.
 Geologic complex composed by geologic stone forms, natural enormous stone buildings (some of them have cattle shapes


and others seems church gates). It is 1 hour and 30 minutes from Bambamarca. Height: 3742 m.a.s.l.



3.6 Totorococha lagoon - El Alumbre P.C.
 Natural wonder placed in Totorococha Community, it is surrounded by totora vegetation and lchu. It is also possible to find

wild ducks. It is 1 hour and 20 minutes from Bambamarca. The time trip average from Mamacocha Lagoon to Totorococha Lagoon is around 20 minutes. Height: 2800 m.a.s.l.





3.7 Yanacocha Lagoon - Hualgayoc District

Yanacocha lagoon means black or dark lagoon, it belongs to Tranca Hamlet, from Pujupe. It has about 200 meters diameter. It is possible to

observe the in ist beach some pieces of broken pottery, possibly used for worships during the pre inca period. It is 20 minutes from Bambamarca. Height: 3764 m.a.s.l.




3.8 Windows of Arascorgue - Llucan P.C.

Archeological windows complex considered as one of the largest in the country. They are niches placed in the base and walls of the hills. They are carved in living limestone

and they should not host more than one flexed or disarticulated cadaver. It must have been a pre Inca graveyard for the Co-remarca - Qorimarca Culture (that means gold region). It is placed 15 minutes from Bambamarca. Height: 2743 m.a.s.l.

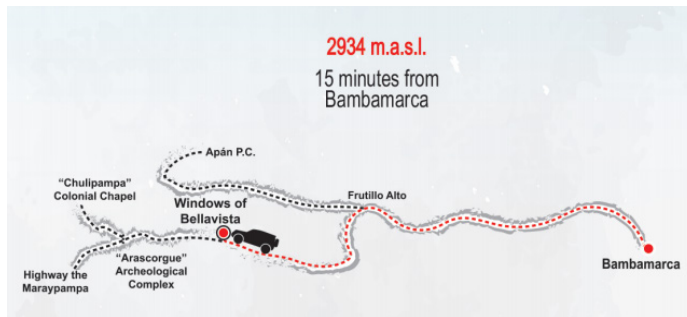




3.9 Ventanillas de Bellavista – Dist. Bambamarca.

Archeological windows complex considered as one of the largest in the country. They are niches placed in the base and walls of the hills. They are carved in living limestone and

they should not host more than one flexed or disarticulated cadaver. It must have been a pre Inca graveyard for the Coremarca – Qorimarca Culture (that means gold region). It is placed 15 minutes from Bambamarca. Height: 2934 m.a.s.l.



3.10 Ventanillas de Maraypampa – C.P Llaucán

Archeological windows complex considered as ones of the largest in the country. They are niches placed in the base and walls of the hills. They are carved in living limestone and

they should not host more than one flexed or disarticulated cadaver. It must have been a pre Inca graveyard for the Coremarca – Qorimarca Culture (that means gold region). It is placed 15 minutes from Bambamarca. Height: 2793 m.a.s.l.





3.11 Windows of Chanchiloma and Huapalin Hill - El Tambo P.C

The windows are placed in three different parts of the road to Huapalin Hill and in the hill face it is possible to appreciate an Inca

silhouette, apart of stone walls (pircas) partially destroyed along the time. They are one hour from Bambamarca. Height: 3345 m.a.s.l.





IV. TUOURISTIC RESOURCES OF BAMBAMARCA CITY

4.1 Main Church of Bambamarca.

Its building began in 1791 and finished in 1801 and they work Spanish and native population. In 1892, it was execute its first restoration, made by the local farmers. From there, it has suffered important modifications, as the one made in 1889 that changed almost all its structure, being conserved today, only its door as part of its frontage and major altar, as it can be appreciate currently. San Carlos de Bambamarca parish was founded in 1809 with its first parish priest Fray Mariano Moreno (1809 – 1815)



4.2. Mummy of La huaca Hill.

Archeological remain. It is a woman cadaver found in La huaca Hill. It should be from 500 a.c, from Qorimarca Culture of Bambamarca district. It is possible to recognize a little part of this archeological remain as well as other findings in the Archeological, anthropological and Historical Museum of Bambamarca City.



4.3. La Cruz Verde viewpoint.

San Carlos Street, highest point of Bambamarca city.



4.4. Santa Rosa viewpoint.

Placed in Santa Rosa road, lowest point of Bambamarca city.

4.5.Archeology, Anthropology and History Museum.

It is placed in Jaime de Martinez Street, in the corner between Coronel Arguedas Street of Bambamarca city.




4.6. Corellama Bridge.

Architectonic piece begun to be built in 1889, and they were necessary thousands of eggshells to prepare the blending to link the limestone pieces. Currently, it is being repaired. It is placed in Bambamarca city. Height: 2500 m.a.s.l.





V. ARCHEOLOGICAL, ANTRGOPOLOGICAL AND HISTORICAL MUSEUM OF BAMBAMARCA CITY



The process of compiling Tourism Resources in the province of Hualgayoc - Bambamarca began in 2020 and 2023, registering a total of 17 resources. This inventory accurately represents the status of tourism resources, including technical details and their current condition.

From this moment on, local, regional, and national authorities must initiate a new approach, creating tourism, cultural, and economic projects, activities, and products that are essential to promote tourism development and generate benefits for the community in the region where the cataloged resources are located.

It is important to note that we have

identified certain sites in poor condition and neglected, so it is essential to implement conservation and maintenance actions for the natural and cultural resources that are of interest to everyone. In this way, we will be creating an attractive product for visitors and, consequently, promoting tourism development in this province.

The Hualgayoc - Bambamarca Tourism Resources Catalog provides information on localities that, due to their natural and cultural characteristics, promote tourism activities. Thus, this inventory becomes an essential tool for the development of projects, activities and products of tourist, cultural and economic interest, promoting Bambamarca as a new and attractive tourist destination



REFERENCIAS BIBLIOGRÁFICAS

- Dirección Desconcentrada de Cultura de Cajamarca. (2020). *Registro de sitios arqueológicos y patrimonio cultural de la región Cajamarca*. Cajamarca, Perú.
- Gobierno Regional de Cajamarca. (2021). *Plan regional de desarrollo turístico sostenible de Cajamarca*. Cajamarca, Perú.
- Instituto Nacional de Estadística e Informática (INEI). (2022). *Indicadores económicos del sector turismo en el Perú*. Lima, Perú.
- Ministerio de Comercio Exterior y Turismo – MINCETUR. (2018). *Manual para la formulación del inventario de recursos turísticos del Perú*. Viceministerio de Turismo. Lima, Perú.
- Ministerio de Comercio Exterior y Turismo – MINCETUR. (2018). *Guía metodológica para la elaboración y actualización del inventario de recursos turísticos*. Lima, Perú.
- Ministerio de Cultura del Perú. (2014). *Lineamientos para la identificación, registro y protección del patrimonio cultural de la Nación*. Lima, Perú.
- ONU Turismo (2015). *Introducción al turismo*. Ediciones. Madrid, España.
- ONU Turismo (2018). *Turismo y desarrollo sostenible*. Ediciones. Madrid, España.
- Torres, Y., Mendoza, M., Torres, J., Mendoza, J., & Mendoza, B. (2025). *Inventario de recursos turísticos de la provincia de Hualgayoc – Bambamarca*. Cajamarca, Perú.
- Organización de las Naciones Unidas para la Educación, la Ciencia y la Cultura. (2019). *Directrices operativas para la aplicación de la Convención del Patrimonio Mundial*. París, Francia.
- World Travel Awards. (2023). *World Travel Awards: South America winners*. Londres, Reino Unido.