

UNIVERSIDAD NACIONAL DE CAJAMARCA
FACULTAD DE CIENCIAS SOCIALES
ESCUELA ACADÉMICO PROFESIONAL DE TURISMO
Y HOTELERÍA



TESIS

CONDICIONES DEL PATRIMONIO CULTURAL DE
YANAMARCA Y SHALACOTO PARA LA PRÁCTICA DEL
TURISMO DE AVENTURA EN EL DISTRITO DE
ACOBAMBA, REGIÓN JUNÍN

Para optar el Título Profesional de:
LICENCIADA EN TURISMO Y HOTELERÍA

Presentada por la Bachiller:
SANCHEZ BRIONES, SUSANA LOREN

Asesor:
M.Cs. MIGUEL ÁNGEL CUEVA ZAVALA

Cajamarca – Perú
2024

CONSTANCIA DE INFORME DE ORIGINALIDAD

1. **Datos del Autor:**

Investigador:

Nombres y Apellidos: Susana Loren Sánchez Briones

DNI: 71067934

Escuela Profesional/Unidad UNC: Escuela Profesional de Turismo y Hotelería

2. **Asesor:** M.Cs. Miguel Ángel Cueva Zavala

Facultad/Unidad UNC: Facultad de Ciencias Sociales

3. **Grado Académico o Título Profesional**

☐ Bachiller

☒ Título Profesional

☐ Segunda especialidad

☐ Maestro

☐ Doctor

4. **Tipo de Investigación:**

☒ Tesis ☐ Trabajo de Investigación ☐ Trabajo de suficiencia profesional

☐ Trabajo académico

5. **Título del Trabajo de Investigación:** Condiciones del patrimonio cultural de Yanamarca y Shalacoto para la práctica del Turismo de Aventura en el Distrito de Acobamba, Región Junín.

6. **Fecha de evaluación:** 15/06/2023

7. **Software antiplagio:** ☐ TURNITIN ☒ URKUND (ORIGINAL) (*)

8. **Porcentaje de Informe de Similitud:** 10%

9. **Código Documento:** (D170611212)

10. **Resultado de la Evaluación de Similitud:**

☒ APROBADO ☐ PARA LEVANTAMIENTO DE OBSERVACIONES O DESAPROBADO

Fecha Emisión: 30/01/2025

<div><p><i>Firma y/o Sello Emisor Constancia</i></p><div><p>UNIVERSIDAD NACIONAL DE CAJAMARCA FACULTAD DE CIENCIAS SOCIALES</p><p><i>Dra. Doris Teresa Costareña Abanto</i> Directora de la Unidad de Investigación</p><p>DNI: 26676451</p></div></div>

* En caso se realizó la evaluación hasta setiembre de 2023

DEDICATORIA

“En memoria de mi madre Gladys Briones Cabrera, mi mayor demostración de amor y dedicación en mis primeros 7 años de vida, a mi padre por su sacrificio y constancia, y a mis pequeños hermanos Kamila y Fabricio porque han hecho de mí una persona constante y luchadora”.

AGRADECIMIENTO

A Dios, por direccionar mi camino en mi carrera y poder adquirir conocimientos durante 5 años, ami estimado asesor M. Cs. Miguel Ángel Cueva Zavala quien con sus saberes pudo guiarme en la redacción de mi tesis. A la Municipalidad Distrital de Acobamba por la gentileza de mostrarme lo bello de su distrito y su labor con su población y su patrimonio cultural.

La Autora.

RESUMEN

El turismo a lo largo del tiempo ha ido en constante evolución, así también sus distintas modalidades, éstas cada vez se acercan a diferentes tipos de sociedad las cuales buscan salir de la cotidianidad y buscan nuevas experiencias en diferentes tipos de áreas geográficas.

En el distrito de Acobamba región Junín, se viene desarrollando el turismo de aventura a pasos firmes, promoviendo sus recursos y atractivos turísticos, ya que ofrece una manera distinta de experimentar la historia mientras se participa en actividades al aire libre y conectando de manera natural con el entorno, los cuales también muestran que su población y autoridades están dispuestas a crecer en varios ámbitos.

La presente investigación tiene como finalidad analizar las condiciones de las áreas geográficas de Yanamarca y Shalacoto para la práctica del turismo de aventura en el Distrito de Acobamba, región Junín, año 2021, además se cuenta con una comunidad receptora dispuesta al desarrollo y a la práctica del Turismo de aventura; se determinó la potencialidad de estas áreas mediante del conocimiento y experiencia del recurso humano, así como la observación directa de los recursos, para ello se utilizó el instrumento de encuesta, entrevista y ficha de observación, se encuestó a 370 personas, se aplicó a mayores de 18 años. El tipo de investigación es aplicada con un diseño no experimental ya que en la investigación se realizó sin la manipulación deliberada de las variables. Los resultados de la investigación muestran que las áreas geográficas de Yanamarca y Shalacoto en su mayoría son aptas para la práctica del turismo de aventura, otras muestran ciertas carencias de señalización turística, equipamiento y de recurso humano. Por lo tanto, se consideró realizar una propuesta de recorridos en las zonas mencionadas para poner en prácticas las diversas modalidades de turismo de aventura.

Palabras claves: Turismo de aventura, Patrimonio cultural, cultura, comunidad

ABSTRACT

Tourism over time has been constantly evolving, as well as its different modalities, each time they approach different types of society which seek to escape from everyday life and seek new experiences in different types of geographical spaces.

In the district of Acobamba, Junín region, adventure tourism has been developing steadily, promoting its cultural heritage, as it offers a different way of experiencing history while participating in outdoor activities and connecting naturally with the environment. , which also show that its population and authorities are willing to grow in several areas. The district has several geographical aspects that are very suggestive for the practice of adventure tourism, places, culture, religiosity, among others.

The purpose of this research is to analyze the tourist conditions in Adventure Tourism in the Cultural Heritage of Yanamarca and Shalacoto in the Acobamba District, there is also a receiving community willing to develop and practice Adventure Tourism; The potential of the heritage of the Acobamba district was determined through direct observation of the resources, for this the interview tool was used with 6 people from the community, among them an expert in adventure tourism in the area; Likewise, with a sample of 370 people surveyed through a questionnaire, it was applied to those over 18 years of age. It was considered to take the tourist inventory sheet of the mentioned heritage. The results obtained show that the Acobamba district and its heritage are suitable for developing adventure tourism in the places considered heritage.

Keywords: Adventure tourism, Cultural heritage, culture, community

INDICE

DEDICATORIA.....	ii
AGRADECIMIENTO	iii
RESUMEN.....	iv
ABSTRACT	v
INDICE	vi
LISTA DE TABLAS	viii
ÍNDICE DE FIGURAS.....	ix
INTRODUCCIÓN	11
1. Planteamiento del problema de investigación	12
1.1 Descripción de Realidad Problemática.....	12
1.2 Formulación del problema.	13
1.3 Justificación	14
1.4 Objetivos	15
1.4.1. General.....	15
1.4.2. Específicos.....	15
MARCO TEÓRICO.....	16
2.1 Antecedentes.....	17
2.1.1. Internacionales.....	17
2.1.2. Nacionales	18
2.1.3. Regionales	19
2.2 Bases Teóricas.....	20
2.1.1. El Turismo.....	20
2.1.2. El Turismo de aventura	21
2.1.3. Clases de Turismo de aventura	26
2.3 Definición de términos básicos.....	30
Capítulo III METODOLOGÍA	32
3.1 Hipótesis	33
3.2 Operacionalización de variables.....	34

3.3	<i>Tipo de investigación</i>	36
3.4	<i>Diseño de la investigación</i>	36
3.5	<i>Universo, población, muestra</i>	36
3.5.1	<i>Muestra:</i>	36
3.6	<i>Método</i>	37
3.7	<i>Técnicas</i>	38
3.8	<i>Instrumentos</i>	39
	Capítulo IV	40
	Y DISCUSIÓN	40
4.2	<i>Resultados de la Encuesta Aplicada a la comunidad del distrito de Acobamba.</i>	62
4.4	<i>Diagnóstico de la Infraestructura del distrito de Acobamba</i>	78
4.5	<i>Diagnóstico de la Planta Turística del distrito de Acobamba</i>	81
4.6	<i>Discusión</i>	84
	Capítulo VI	88
5.1	<i>Conclusiones</i>	89
5.2	<i>Recomendaciones</i>	91
6.	REFERENCIAS	92
	ANEXOS Y/O APÉNDICES	95

INDICE DE TABLAS

Tabla 1. Breve Reseña del Turismo de aventura en el Perú en el transcurso de los años...	25
Tabla 2. Operalización de variables.....	34
Tabla 3. Tabla descriptiva de Muruhuay – Shalacoto.....	42
Tabla 4. Tabla de la infraestructura de Muruhuay- Shalacoto.....	44
Tabla 5. Cuadro descriptivo Yanamarca.....	52
Tabla 6. Identificación de peligros en Yanamarca.....	53
Tabla 7. Infraestructura Yanamarca.....	54
Tabla 8. Inventario turístico de Tarma del CRIES.....	79

INDICE DE FIGURAS

Figura 1. Zona Geográfica de Shalacoto.....	45
Figura 2. Modalidad Trekking. Inicio del recorrido.....	46
Figura 3. Modalidad arborismo.....	47
Figura 4. Modalidad Canopy.....	48
Figura 5. Modalidad escalada en roca.....	49
Figura 6: Zona geográfica de Yanamarca.....	55
Figura 7. Campo abierto a 50 metros de Yanamarca.....	56
Figura 8. Vista de la zona geográfica de Yanamarca.....	57
Figura 9. Vista de la zona de Yanamarca.....	61
Figura 10. Género.....	62
Figura 11. Edad.....	63
Figura 12. Actividad deportiva o al aire libre.....	64
Figura 13. Turismo como generador de desarrollo.....	65
Figura 14. Servicios básicos del distrito para recibir a turistas y visitantes.....	66
Figura 15. Percepción de Turismo de Aventura.....	67
Figura 16. Actividades referentes al Turismo de aventura.....	68
Figura 17. Desarrollo de un programa de turismo de aventura, especialmente en las zonas de Yanamarca y Shalacoto.....	69
Figura 18. Beneficios de implementar un Turismo de aventura en las zonas de Yanamarca y Shalacoto.....	70
Figura 19. La importancia de un sistema de comunicaciones (Internet, teléfono, etc.) cuando se realiza una actividad turística.....	71
Figura 20. Participación de la población como coordinador o preparador en actividades relacionadas al Turismo de aventura.....	72
Figura 21. Creación y práctica del Turismo de aventura en el Patrimonio de Yanamarca y Shalacoto.....	73

Figura 22. Actividades que se consideran que también se pueden realizar en el distrito Acobamba.....	74
Figura 23. Turismo de aventura en la reactivación de la actividad turística post-COVID-19	75
Figura 24. Actividades que se adecuan para la práctica del Turismo de aventura.....	76
Figura 25. Actividades de camping o campamentos en las zonas de Yanamarca y Shalaco	77

Capítulo I

INTRODUCCIÓN

1. Planteamiento del problema de investigación

1.1 Descripción de Realidad Problemática

El turismo en el mundo se ha ido desarrollando de manera progresiva a lo largo de los años, generando nuevas oportunidades a millones de personas de tener una experiencia única de cultura, esparcimiento, educación, salud, etc. En cualquier parte del mundo, esto ha llevado que las personas deseen experimentar nuevas experiencias y estas a la vez satisfacer sus necesidades, donde la gran mayoría busca hacer turismo con un enfoque recreacional y de mucha adrenalina. Uno de estos tipos de turismo es el de aventura, el cual Según la OMT lo define como “tipo de turismo que normalmente tiene lugar en destinos con características geográficas y paisajes específicos y tiende a asociarse con una actividad física, el intercambio cultural, la interacción y la cercanía con la naturaleza”. Esta experiencia puede implicar algún tipo de riesgo real o percibido y puede requerir un esfuerzo físico y/o mental significativo. (ONU Turismo, 2019). Este tipo de turismo se desarrolla muchas veces en lugares al aire libre, agrestes y con diversas zonas paisajísticas, en muchos lugares, así como países como Australia con su práctica de trekking en sus principales atractivos turísticos, Brasil con el senderismo y Usa con el esquí en lugares como en Yellowstone o varios de sus parques nacionales, siendo así catalogados como potencias en turismo de aventura. En el Perú se han desarrollado varios modelos de turismo de aventura adaptándose en la zona que han encontrado en un sitio natural o atractivo turístico, un ejemplo es el mirador cerro campana en la provincia de San Ignacio región Cajamarca, donde se adaptó un turismo extremo con actividades tales como, el puente tibetano, columpios extremos y hasta canopy en bicicleta, una buena opción que poco a poco ha ido implementándose y promocionando más el lugar. En la región del Cusco se viene ya implementando ya que cuenta con un paisaje montañoso idóneo, sus antiguas ruinas y su cultura. El famoso camino inca es una de las rutas de senderismo más emblemáticas del mundo, que lleva a los excursionistas a través de impresionantes paisajes andinos, pasando por antiguos sitios incas antes de llegar a la icónica ciudad perdida de Machu Picchu. También se ofrecen los servicios de zipline, rafting en el río Urubamba, escalada en roca en Sacsayhuamán, entre otros. Se puede mencionar de esta manera se da a conocer dentro de su territorio, es por ello que se debería mostrar en otras regiones del país.

El Perú tiene alto potencial para poder desempeñar la actividad turística, aunque lamentablemente hay zonas donde son excelentes para este tipo de turismo, pero no se cuenta

con el equipamiento y presupuesto adecuado para su realización, no se encuentra una debida señalización turística donde se podría implementar dicho turismo. Un ejemplo de ellos es la región Junín donde encontramos diversas áreas geográficas donde se podría desarrollar un turismo de aventura, el cual el distrito de Acobamba específicamente en los sitios específicos de Yanamarca y Shalacoto. Se ha visto conveniente identificar las condiciones de las áreas en mención ya que sería idóneo practicar este tipo de turismo, pero lamentablemente hay muchas carencias en cuanto a su entorno y falta de inversión frente a las autoridades del distrito, en este sentido se desea desarrollar las condiciones que permitan mejorar estos aspectos, incorporando algunas propuestas de mejora para la práctica del turismo de aventura modelos de señalización e ubicación para la mejora del turismo en el lugar y el beneficio de sus pobladores. Un ejemplo de ello se puede identificar en la zona de Recuay departamento de Ancash, que debido a su geografía tiene activos regulares en los que pueden ser encuentros únicos de experiencia y aventura, como actividades como trekking, escalada en roca, entre otros. Así mismo, existen numerosas rutas llenas de caminos incas que tras el paso del tiempo van desapareciendo, lugares arqueológicos, ya que no cuentan con la debida señalización o infraestructura adecuada.

El distrito de Acobamba, junto con sus áreas geográficas de Yanamarca y Shalacoto en encontramos su posición geográfica, se dan determinadas condiciones para implementar y crear experiencia en la industria de viajes, realizar ejercicios, por ejemplo, escalada en roca, descenso en cascadas, canopy, trekking, bicicleta, aire libre, entre otros, obteniendo la consideración de un perfil de visitantes que buscan experiencia y contacto con la naturaleza para ubicarse y ser recordados por el viajero y en resumen de los objetivos más visitados en el distrito de Acobamba y de esta manera buscar avances que beneficien a toda la población.

1.2 Formulación del problema.

¿Cuáles son las condiciones del patrimonio cultural de Yanamarca y Shalacoto para la práctica del turismo de aventura en el distrito de Acobamba, región Junín?

1.3 Justificación

El Perú, es un país con grandes atractivos y recursos turísticos, los cuales nos muestran la diversidad que se tiene en cada uno de los departamentos, es importante reconocer cuales de ellos tienen un alto potencial y trabajar conjuntamente con las comunidades receptoras. Las diferentes modalidades del turismo de aventura que encontramos hacen que el turista se interese cada vez más por conocer estos sitios y salir de la rutina. El turismo de aventura actualmente es el más demandado en la actualidad ya que crea en el turista diferentes experiencias, sobre todo en los jóvenes que viajan en parejas o en grupos grandes.

El turismo en el centro del país, sobre todo en la región Junín está siendo rezagado debido a la falta de inversión y la capacitación de los municipios y autoridades, además encontramos en diferentes áreas geográficas en las cuales se pueden proponer y desarrollar las diferentes modalidades del turismo de aventura. Por ello el estudio de investigación tiene como objetivo evaluar las áreas geográficas mencionadas, tomando en cuenta las teorías establecidas sobre los recursos y atracciones turísticas para el desarrollo del turismo de aventura. Este análisis guiará la implementación de una propuesta para abordar las deficiencias, liderado por la municipalidad y los habitantes locales. El estudio determinará si se están aplicando adecuadamente las prácticas para preservar los recursos y atracciones, y servirá como precedente para futuras investigaciones en el distrito de Acobamba. Por otro lado, analizar las condiciones geográficas beneficiará a la población del distrito ya que estarán inmersos en el desarrollo de un turismo de aventura sus zonas, de esta forma podrán conocer y tener mejoras en su desempeños laborales, económicos y sociales.

La investigación actual busca introducir innovaciones en el ámbito de la exploración dentro del turismo, el cual tiene un gran potencial. Es fundamental destacar las condiciones que afectan la experiencia del turismo de aventura, y los resultados obtenidos podrán ser aplicables a la población que trabaja en este sector económico.

1.4 Objetivos

1.4.1. General

Analizar las condiciones del Patrimonio cultural de Yanamarca y Shalacoto para la práctica del turismo de aventura en el distrito de Acobamba, región Junín.

1.4.2. Específicos

Identificar los tipos de modalidades de turismo de aventura por desarrollar en el Patrimonio cultural de Yanamarca y Shalacoto, en el distrito de Acobamba, región Junín.

Proponer la implementación de señalización y accesibilidad turística en el Patrimonio cultural de Yanamarca y Shalacoto, en el distrito de Acobamba, región Junín.

Identificar si las zonas geográficas del patrimonio cultural de Yanamarca y Shalacoto son apropiadas para la práctica del turismo de aventura en el distrito de Acobamba, región Junín.

Describir las características de la planta turística del el Patrimonio cultural de Yanamarca y Shalacoto, en el distrito de Acobamba, región Junín.

Capítulo II

MARCO TEÓRICO

2.1 Antecedentes

2.1.1. Internacionales

(Andrade Moreano, 2019) en su investigación de tesis de pregrado llamada Gestión y Desarrollo del Turismo de Aventura en el Cantón Riobamba, provincia de Chimborazo, nos indica que su objetivo general es evaluar la gestión y su incidencia en el desarrollo del turismo de aventura en el Cantón Riobamba, Provincia de Chimborazo; La población informante con la cual se atacó la variable de gestión corresponde a los actores del turismo dentro del cantón Riobamba que estuvieron conformados por: la Coordinadora Zonal 3 del Ministerio de Turismo, la Administradora de la Reserva de Producción de Fauna Chimborazo, el director de turismo del GAD de la Provincia de Chimborazo, el Director de Turismo del GAD del Municipio de Riobamba y los 11 técnicos de los Gobiernos Autónomos Descentralizados Parroquiales del cantón Riobamba. La investigación es correlacional no experimental; se ha trabajado metodología de levantamiento de información primaria y secundaria por medio de encuestas a técnicos de entidades públicas vinculadas a la actividad y encuestas a los operadores de turismo de acuerdo al catastro turístico de la Dirección de Turismo. Se realizó la validación de instrumentos y comprobación de hipótesis específicas con técnicas estadísticas como Alfa de Cronbach, Chi Cuadrado y Correlación de Pearson. En base a estos hallazgos, se planteó una propuesta con la finalidad de mitigar estas deficiencias de articulación del sector público con el privado, para de esta manera consolidar los productos existentes, identificar nuevos productos y establecer relación directa entre la gestión del producto y el desarrollo turístico de la zona.

(Amores Segovia, 2020), en su tesis de pregrado Perspectiva económico – sustentable para el turismo de aventura en la parroquia Belisario Quevedo del cantón Latacunga, tuvo como objetivo realizar una propuesta con perspectiva económico-sustentable para el desarrollo del turismo de aventura y a la vez innovadora caracterización de los servicios turísticos actuales, así como los nuevos productos que pueden ofertar las comunidades del territorio y la presentación de un modelo económico – sustentable perfectamente aplicable al territorio.

Como principales resultados se presenta una renovada oferta de servicios que generan rentabilidad y por ende desarrollo local; también se ha logrado que los actores valoren aún más el entorno que la naturaleza le ha brindado, para aprovechar esas ventajas,

recursos y potencialidades endógenas a través de la gestión y de una visión emprendedora; porque como se ha demostrado con los indicadores económicos y financieros, la viabilidad del proyecto es positiva.

(Guacho Anilema, 2019), en su tesis de pregrado llamada Turismo de Aventura como alternativa de desarrollo sostenible de la parroquia de San José de Minas, el objetivo principal de su estudio es el análisis del turismo de aventura como alternativa de desarrollo sostenible en la parroquia San José de minas perteneciente al cantón quito provincia de Pichincha, el cual aplicaron como instrumento de evaluación la entrevista aplicada a todos los dueños prestadores de servicios turísticos de la Parroquia San José de Minas de esta forma se puede saber el nivel de apoyo que se obtendrá con respecto al proyecto. Para la realización del diagnóstico situacional o estado actual de la Parroquia y para hacer un estudio de mercado, estos datos se obtienen mediante la visita a la localidad que va a ser parte de la investigación mediante la observación minuciosa del entorno.

2.1.2. Nacionales

(Altamirano Serrano, 2017), en su estudio de pregrado llamado Turismo de Aventura en el Cañón de Autisha en el Distrito de Huachupampa – Huarochirí, 2017, desarrolló su investigación con el objetivo de identificar cómo es el Turismo de Aventura en el Cañón de Autisha desde la perspectiva de los visitantes en el distrito Huachupampa. Cuyo muestreo fue probabilístico con población desconocida, ya que no existió registro exacto que indique cuántos visitantes fueron al lugar y por eso se utilizó la fórmula estadística, donde la población estuvo conformada por 196 visitantes nacionales e internacionales. Para la recolección de datos se manejó como instrumento el cuestionario que contó con 25 ítems que seguidamente fue validado por 6 expertos y expuesto a prueba del Alfa de Cronbach dando como resultado nivel de confiabilidad 0,898, para ello las encuestas fueron elaboradas y procesadas estadísticamente en el programa SPSS 22.

(Alvarado Tolentino, 2019), en su tema de pregrado llamado “Condiciones Turísticas para el Turismo de aventura en la Provincia de Huaraz 2019”, cuenta como objetivo de decidir las condiciones turísticas del territorio de la provincia de Huaraz para crear experiencia en la industria de viajes en el año 2019. La investigación fue inconfundible, sin prueba, transversal, con una población de 260409 turistas que visitaron la ciudad de Huaraz y un ejemplo de 133621 individuos, que tienen el entusiasmo de hacer

la industria de viajes en el territorio de Huaraz. Por esta razón, se utilizaron instrumentos de surtido de información, por ejemplo, hojas de percepción y una encuesta para distinguir los activos de los visitantes, el marco de la industria de viajes, la planta de la industria de viajes y la solicitud de viajero potencial en la región de Huaraz.

(Mellado Tárraga & Pacsi Mayo, 2020), en su investigación de pregrado titulada: Circuito Turístico Alternativo, Turismo de Aventura en el distrito de Ocongate, Región Cusco nos indica que cuyo propósito fue elaborar una propuesta de un circuito turístico de aventura alterno que disminuya la contaminación, preserve la infraestructura y mejore la condición socioeconómica, se aplicó un diseño no experimental de tipo transversal en la cual participaron 60 jefes de familia de las comunidades de Toctopata, Palcca y Pacchanta del distrito de Ocongate, se realizó la recopilación de información de recursos naturales y étnicos en la zona de estudio, Se utilizó como instrumentos la ficha de registro para los recursos naturales y el cuestionario para los habitantes, las técnicas aplicadas fueron la observación, entrevista y encuesta, los resultados evidencian que con la participación activa de los habitantes de la zona se asegura la limpieza del circuito, cuidado de los campamentos y complementariamente mejoramiento de la condición socioeconómica de ellos.

2.1.3. Regionales

(Cotera Matias, 2019), en su estudio de pregrado “Percepción del turista nacional sobre su visita al Nevado Huaytapallana en la provincia de Huancayo, Junín”, el objetivo del presente estudio es conocer y determinar la percepción del turista nacional sobre su visita al nevado Huaytapallana, estudio que se inicia con la pregunta ¿Qué percepción tiene el turista nacional sobre su visita al nevado Huaytapallana?, esta investigación se basó en tres dimensiones: la percepción del turista nacional sobre los recursos turísticos, el servicio de guiado y el recorrido turístico, todo ello en base a su visita al nevado Huaytapallana ubicado en la provincia de Huancayo, Junín, esta investigación utilizó el enfoque cualitativo, de tipo aplicada y de diseño fenomenológico, en la cual se aplicó las entrevistas a profundidad a los turistas nacionales que llegaron al nevado Huaytapallana con el interés de conocer este emblemático destino, tener contacto con la naturaleza o para realizar algún deporte de aventura. Los resultados que se obtuvieron mostraron que la mayoría de los turistas nacionales pudieron percibir ciertas problemáticas que presenta el destino durante su visita, por ello su percepción se considera regular, además se recomienda por parte de los turistas

nacionales entrevistados mejorar el recorrido turístico implementando más señalización, realizar la actividad del pago a la tierra de manera responsable, que las agencias de viajes que ofrecen tours hacia el nevado tengan un mejor equipamiento, que sean formales y que cumplan con los protocolos de seguridad, además de crear o promover mayor conciencia turística mediante campañas y programas para así minimizar los impactos negativos como es la acumulación de basuras o desperdicios que se pueden observar durante el recorrido hacia el nevado Huaytapallana.

2.2 Bases Teóricas

2.1.1. El Turismo

Altamirano (2017) cita a Acerenza (2012) quien refiere:

El turismo no sólo se limita al mercado vacacional, sino que cubre el conjunto de los viajes a nivel mundial dentro del marco de la movilidad de la población. Por tanto, para fines estadísticos, el turismo comprende, las actividades que realizan las personas durante sus viajes y estancias en lugares distintos al de su entorno habitual, por un período consecutivo inferior a un año, con fines de ocio, por negocios y otros motivos.

Durante el siglo XX, el término turismo evolucionó y actualmente habita en el imaginario y en la cotidianidad de gran parte de la población mundial. Al hablar de turismo se pretende caracterizar un fenómeno sociocultural que comprende el transporte, la estancia, las motivaciones, el hospedaje, la hospitalidad, los impactos y los sectores económicos, culturales, sociales y ambientales. Turismo significa mucho más de lo que las palabras pueden expresar y puede verse como el reflejo de prácticas sociales que comprende también representaciones sociales.

Altamirano (2017) cita a Panosso, (2012) quien refiere:

Las maneras más comunes de ver el turismo son: como vacaciones, viaje, descanso, ocio, y placer, huida de la realidad; como generador de empleo y de ingreso; como medio de difusión de la cultura entre pueblos; como la suma de los fenómenos resultantes de los viajes, de los desplazamientos fuera del lugar habitual de residencia, y como una actividad económica.

En este estudio nos adherimos al concepto del autor Acerenza ya que el Turismo se enfoca en diferentes ámbitos, las personas se desplazan por diferentes motivos y eso conlleva a realizar todo tipo de actividades.

2.1.2. El Turismo de aventura

El turismo de aventura se refiere a actividades turísticas que implican cierto grado de riesgo físico y exploración en entornos naturales o culturales. Este tipo de turismo se centra en experiencias emocionantes y desafiantes, como el senderismo en terrenos difíciles, el rafting en aguas rápidas, el rappel en cascadas, el paracaidismo, entre otras actividades similares. Generalmente, el turismo de aventura atrae a personas que buscan salir de su zona de confort, experimentar nuevas emociones y conectar más profundamente con la naturaleza. Además de la emoción y el riesgo controlado, muchos turistas de aventura valoran también la oportunidad de aprender sobre el medio ambiente, las culturas locales y de apoyar la conservación de áreas naturales.

Es importante destacar que el turismo de aventura debe ser realizado de manera responsable y segura, respetando siempre el medio ambiente y las comunidades locales. Muchos destinos alrededor del mundo ofrecen oportunidades para este tipo de turismo, adaptándose a diversos niveles de habilidad y preferencias de los visitantes.

En cualquier caso, los antecedentes del turismo de aventuras pueden rastrearse como poco hasta las primeras excursiones alpinistas (Gross y Sand, 2019: 1) de finales del siglo XVIII y principios del XIX y a la reacción romántica y posromántica a la urbanización, industrialización y modernización de la vida cotidiana que idealizó la “naturaleza” y lo “salvaje”. Del mismo modo, las actividades de caza y pesca, muy populares entre las clases altas desde finales del XIX, el esquí y el piragüismo de aguas bravas (Gross y Sand, 2019: 1), que estas mismas clases adoptaron como formas de distinción desde los años 30 del siglo XX, pueden considerarse los primeros inicios del turismo de aventuras. (Raúl, 2021)

En otras definiciones (Abril Abril, 2017) nos indica: El turismo de aventura es un tipo de turismo de nicho que implica la exploración o de viaje a áreas remotas, donde el viajero debe esperar lo inesperado. El turismo de aventura crece rápidamente en popularidad a medida que los turistas buscan vacaciones insólitas, diferentes de las vacaciones de playa típica. Expediciones de montaña, senderismo, puenting, rafting y escalada en roca se citan con frecuencia como un ejemplo de turismo de aventura. Por otra parte, Las actividades relacionadas con el turismo de aventura, se derivan de la práctica recreativa de deportes y otro tipo de dinámicas asociadas no exhaustivamente identificadas. La OMT clasifica a estas

actividades en dos tipos: las actividades “suaves” que son las que se realizan de forma más informal y con menos dedicación, además de con el deseo de disfrutar de la actividad o del atractivo natural con cierta comodidad. (Beltrán Galindo & Bravo, 2008)

Para (Mateos, 2010) se debe ajustar y revisar las definiciones del turismo de aventura, donde se observa la búsqueda, por parte de la demanda, de viajes con experiencias relacionadas con la cultura indígena, el conocimiento de otras culturas diferentes y el ecoturismo, con la práctica de actividades en contacto con la naturaleza. A su vez, este mismo autor afirma que el turismo de aventura se relaciona con otros términos tales como “high adventure”, “outdoor recreation”, “adventure recreation”, “outdoor activities”, “outdoor sports” o “risk recreation”, entre algunos otros.

2.1.2.1. Condiciones para el Turismo de aventura

Murrieta (2011) dice:

Las condiciones del turismo de aventura implican una búsqueda o realización de viajes a zonas en las cuales el viajante espera lo imprevisto, viajes motivados por la realización de deportes extremos e interesantes que contenga contacto directo con la naturaleza. Este tipo de turismo se acomoda a diferentes actividades que se aglomeran según el lugar originario y se dividen en tierra, agua y aire. Que solicitan de equipos especializados, medios de transportes no convencionales y personas capacitadas y eficaz, que crea posible la práctica que se ejecute en ambientes de seguridad y comodidad (pág. 30-32).

Sabemos hoy en día que las personas buscan salir de la rutina para descubrir nuevas experiencias, el turismo clásico, ha sido dejado de lado en cierta parte para poder dar paso a sus modalidades, el Turismo de aventura ha ido incorporándose desde hace muchos años para hoy ser muy buscado en turistas.

Las actividades relacionadas con el turismo de aventura, se derivan de la práctica recreativa de deportes y otro tipo de dinámicas asociadas no exhaustivamente identificadas. La OMT clasifica a estas actividades en dos tipos: las actividades “suaves” que son las que se realizan de forma más informal y con menos dedicación, además de con el deseo de disfrutar de la actividad o del atractivo natural con cierta comodidad. Las actividades “duras” implican un interés especial o una fuerte dedicación y la voluntad de disfrutar del

entorno o de la práctica en condiciones de menor comodidad y un mayor ánimo competitivo.
(OMT, 2002)

De esta manera se puede dar una clasificación de Turismo fuerte y débil, depende al tipo de ejecución que se de en un determinado territorio.

Contamos con la clasificación de Turismo de agua, aire, tierra.

Aire:

- Vuelo en parapente
- Paracaidismo
- Vuelo en ala delta
- Vuelo en ultraliviano
- Aviación, aerofotografía

Agua:

- Buceo con tanque y a pulmón
- Rafting, descenso en ríos
- Balsaje, canotaje
- Kayak
- Pesca recreativa, pesca de altura
- Deportes náuticos (windsurf, sunboard, surfing, etc.)
- Motonáutica (esquí, velerismo, regata, etc.)

Tierra:

- Escalada en roca y hielo
- Rappel, descenso en roca y hielo
- Torrentismo, descenso en roca a través de cascadas
- Espeleología recreativa
- Cabalgata
- Caminata

- Ciclismo y motociclismo de montaña
- Trekking
- Alta montaña
- Esquí en nieve
- Trial
- Bungee jumping
- Campercross

(Beltrán Galindo & Bravo, 2008)

2.1.1.1. Motivaciones deportivas en turismo y actividades de aventura

El modo de vida de la población actual, donde los ciudadanos desean disponer de una mayor cantidad y calidad de tiempo libre y de ocio para poder liberarse y disponer de un tiempo para el desarrollo de hábitos saludables, con un marcado carácter lúdico y recreativo donde se pueda reencontrar consigo mismo, de ahí la necesidad de demandar actividades físico-deportivas-recreativas y a la vez que los acostumbrados a realizar en su región de origen (ambiente familiar-profesional) actividades físico- deportivas, desean continuar con su programa activo durante un período vacacional.

En épocas recientes la sociedad global ha asistido al surgimiento de un nuevo tipo de deporte, producto de la natural evolución de todo fenómeno social: los deportes de aventura. Estos procuran contactar activamente al hombre con la naturaleza, al mismo tiempo que reavivan sensaciones como el vértigo y el riesgo, prácticamente minimizadas o totalmente controladas en la vida de las ciudades modernas.

Históricamente, estas “nuevas motivaciones” en un inicio fueron practicadas por deportistas o aficionados que motivados por el logro de metas personales de tipo físico, exploratorio e investigación. Resulta obvio que la población de hoy tiene interés por las prácticas físico-deportivas, pasando a ser un aspecto cada vez más cotidiano y habitual en la vida de la sociedad para finalmente las actividades físico deportivas han pasado a ser una alternativa de ocio para capas cada vez más amplias de la sociedad. Desde esa perspectiva y aceptando que el turismo es una de las principales actividades de ocio vacacional para la mayoría de los individuos; encontramos que el turismo y el deporte son dos actividades

que han seguido una evolución bastante paralela a lo largo del siglo XX. (Recharte Cuentas, 2018)

2.1.1.2. El Turismo y sus precedentes con los deportes y la aventura

El ser humano contemporáneo, en nuestro entorno socio-económico, cada vez tiene más tiempo libre. Algunas personas lo ocupan con la práctica deportiva o turística en su faceta de recreación y carácter placentero; y, más recientemente, se da la conjunción del aspecto deportivo y del turístico en las diversas actividades conocidas como turismo deportivo, turismo activo o deportes de aventura o turismo en la naturaleza. Las actividades que se pueden realizar en el tiempo de ocio, en la naturaleza, son diversas: además de los deportes de aventura, la caza, la pesca, la micología, los deportes de nieve. (Aspas).

La primera dificultad que encontramos al referirnos a los deportes de aventura o turismo activo es el medio en el que se desarrollan: es el medio rural, el medio natural o la montaña.

A las actividades desarrolladas en la naturaleza nos referimos con diversos nombres: deportes de aventura, deportes de riesgo y aventura, turismo deportivo, turismo activo, ocio activo, turismo activo y de aventura. Importado de Estado Unidos de Norteamérica se convocan pseudo-competiciones de extreme games, que hemos traducido como "deporte extremo". (Recharte Cuentas, 2018)

2.1.1.3. Inicios del Turismo de Aventura en el Perú

Según MINCETUR, el Turismo de Aventura, es la actividad realizada por los turistas en espacios naturales o escenarios al aire libre, que implica un cierto grado de riesgo, así como de destreza y esfuerzo físico.

Tabla 1

Breve Reseña del Turismo de aventura en el Perú en el transcurso de los años

1930	Se empezaron a realizar las primeras expediciones y actividades al aire libre, el primer destino fue a la cordillera blanca, nevado más alto el Huascarán.
-------------	--

1953	Se realizó la primera expedición peruana a 6.768 msnm, están fueron por temas deportivos. La mayoría de personas obtenía el equipamiento de segunda mano a falta de material en el Perú o mandaban a pedir del extranjero.
1960	Creación del plástico, por este motivo ya se podía obtener el equipo necesario para las expediciones que se llevaban a cabo en la época.
1975	Se funda la operadora especializada en Trekking llamada Explorandes , pioneros en montañismo, Trekking. También se empezó a desarrollar canotaje en río en el Manu y en la zona de Arequipa.
1980	Se empezaron a desarrollar ciclismo de montaña en zonas de Cusco.
1990	Con el ingreso de equipamiento y accesorios de montaña y deportivos, se empezaron a desarrollar más deportes como escalada, parapente, surf, sandboarding, tabla a vela.

Nota. Elaboración propia en base a la información de Desert Expedition (2020).

<https://www.youtube.com/watch?v=TiI22FJd4iQ>

2.1.3. Clases de Turismo de aventura

2.1.3.1. Clases del Turismo de Aventura

En esta modalidad de Turismo, se cuentan con dos clases de aventuras que se dividen en diversas actividades, cada una de estas cuentan con diferentes criterios que permiten al turista escoger para poder realizarlo.

Aventura dura (Hard adventure)

Se caracteriza por el nivel de complejidad que presenta al realizar las actividades, actividades con cuerdas, así como escalada y montañismo. También se involucran las grandes distancias (Trekking), así mismo que sea altamente técnico como parapente, esquí,

kitesurf.

Para este tipo de turismo se necesita un diseño de ruta, una buena logística, seguridad para deportistas y turistas.

Aventura suave (Soft adventure)

Estas actividades requieren mínimo entrenamiento para las personas que las realizan, por ejemplo, las caminatas de un solo día por un sendero, cabalgatas. También se considera este tipo de turismo a las diferentes expediciones que se hacen por alguna zona específica

Se considera al avistamiento de aves como parte del turismo de aventura suave en zonas agrestes, teniendo en cuenta que se tienen que tener todas las señalizaciones y la calificación para las zonas (Desert Expedición, 2021)

2.1.4 Tipos de turismo de aventura

Se puede considerar como una forma de explorar destinos naturales y culturales realizando alguna actividad física. Algunos son:

- **Senderismo y Trekking:** caminata sobre senderos naturales, en algunos casos son tramos, bosques, selvas, en estos se siguen algunos senderos y rutas específicas.
- **Espeleología:** Exploración de cavernas o cuevas, en donde el turista se sumerge en un mundo de oscuridades subterráneas.
- **Parapente:** El parapente es una emocionante actividad de aventura que combina la emoción del vuelo libre con impresionantes vistas panorámicas.
- **Arboleda:** El turismo de aventura en áreas arboladas ofrece una variedad de experiencias emocionantes para personas de todas las edades y niveles de habilidad, brindando la oportunidad de conectarse con la naturaleza y disfrutar de la belleza y la serenidad de los bosques y áreas boscosas.
- **Paseos en bicicleta de montaña:** Recorrer senderos sinuosos a través de bosques y áreas arboladas en bicicleta de montaña, desafiando terrenos variados y disfrutando de la emoción de la velocidad y la aventura.
- **Escalada en árboles:** Escalar y explorar árboles gigantes utilizando equipo

especializado, una actividad emocionante que permite a los aventureros experimentar la altura y la majestuosidad de los árboles desde una perspectiva única.

2.1.5 Impactos del turismo de aventura en la localidad

El turismo de aventura tiene varios impactos en la localidad o comunidad en donde se desarrolla, pueden ser negativos o positivos, en donde la gestión y patrimonio de un lugar dependiendo de diversos aspectos que se pueden dar, por ejemplo:

a) Impactos positivos:

- Ingresos económicos en la comunidad, a través de la comercialización de artículos propios del lugar, alojamiento, alimentación, etc.
- Fuente de empleo para los habitantes en diferentes sectores, participación de guías turísticos, transportes, servicios de restaurantes.
- Aportes en la conservación del medio ambiente, incentivar la protección de áreas naturales y realizar campañas con la participación de la comunidad.
- Crecimiento de la infraestructura turística, tales como nuevos senderos, señalización, gestión en la localidad.

b) Impactos negativos:

- Impacto ambiental desfavorable debido a la contaminación que puede surgir en el acondicionamiento de nuevos circuitos.
- Cambios culturales debido a nuevas modas adaptadas de otros lugares, cambiando las tradiciones auténticas.
- Aumento de los precios en los productos locales, servicios, entre otros.

2.1.6 Inventario de recursos turísticos

(MINCETUR, 2006) ; define a el Inventario como un registro y un estado integrado

de todos los elementos turísticos que por sus cualidades naturales, culturales y humanas pueden constituir un recurso para el turista, por lo que representa un instrumento valioso para la planificación turística, toda vez que sirve como punto de partida para realizar evaluaciones y establecer las prioridades necesarias para el desarrollo turístico nacional. La actualización periódica de un inventario es importante para dar realce y valor a un determinado recurso y atractivo turístico.

El manual debe tener dos características esenciales:

Es importante que la descripción de los recursos turísticos sea precisa y detallada, ofreciendo información técnica sobre su estado y ubicación. Esto facilita la planificación del desarrollo turístico y puede generar beneficios para la región estudiada. El documento debe ser claro, accesible y adaptable, permitiendo actualizaciones periódicas para reflejar cambios en los recursos turísticos y su situación. Además, debe estar abierto a la inclusión de nuevos recursos a medida que surjan.

Esquema metodológico:

Levantamiento del inventario de recursos turísticos comprende dos fases de trabajo:

Fase I. Ordenar y clasificar los lugares, objetos, acontecimientos y otros de interés turístico de los recursos turísticos del país, región o área determinada. Proceso que se refiere a la recopilación de información, ordenamiento y clasificación de los datos.

Fase II. Evaluación y jerarquización de los recursos turísticos, que comprende el proceso de ponderación de los recursos, con el fin de determinar su grado de importancia. Procedimiento: El procedimiento a seguir consistirá en desarrollar las etapas de cada una de las fases antes indicadas:

FASE I La metodología a utilizar, corresponde a un sistema de fichas con los datos de cada recurso turístico. La fase I se realizará en cinco etapas:

Primera etapa: Definición de las categorías, tipos, subtipos y elementos de información a incluir para cada recurso turístico, teniendo en cuenta, los documentos modelos y manuales referidos a la elaboración de inventarios de recursos turísticos, se ha formulado un conjunto de tablas de acuerdo a la realidad de nuestro país, que contenga las 20 indicaciones específicas sobre las categorías, tipos y subtipos, lo cual servirá para el

procesamiento ordenado de la información.

Segunda etapa: Recopilación de información secundaria, es un trabajo de gabinete, donde se considerarán todos los datos remitidos por los gobiernos locales y regionales, bibliografía existente, periódicos, revistas e información de organismos técnicos especializados.

Tercera etapa: Trabajo de campo, consiste en la identificación y/o verificación in situ de los recursos turísticos, tipos de medios de acceso y facilidades turísticas, para su reconocimiento, permitirá la ampliación y/o ajuste de la información obtenida en la etapa anterior. Así también, se llevarán a cabo entrevistas necesarias con representantes de la comunidad local, conocedores de sus recursos turísticos. Lo cual, se complementará según sea el caso con la información que proporcionen los organismos e instituciones responsables del cuidado y desarrollo de determinados recursos turísticos. Además, en esta etapa es importante apoyarse en todos los medios disponibles (videos, fotografías, mapas, etc.).

Cuarta etapa: Procesamiento de la información recopilada, por la cantidad de información es preferible su procesamiento mediante una base de datos. En esta etapa se realiza la clasificación y ordenamiento de los recursos, de acuerdo a la categoría, tipo y/o sub tipo, que le corresponde a cada uno. En tal sentido, se ha establecido un software, el cual servirá para el procesamiento de esta información de acuerdo a las tablas diseñadas.

Quinta etapa: Elaboración del informe preliminar, documento que constituye un diagnóstico y un resumen de los principales recursos turísticos a nivel nacional. Se adjuntarán a dicho informe los mapas correspondientes. Cabe mencionar la importancia de contar con un programa de capacitación que permita una adecuada aplicación del Manual de Inventario de Recursos Turísticos. Además, se requiere contar personal calificado que reúna las condiciones mínimas para una correcta formulación del inventario

2.3 Definición de términos básicos

- **Comunidad Receptora:** Es un factor importante dentro de la actividad turística tomando en cuenta de las comunidades aportan con sus costumbres, tradiciones al incremento de la actividad turística y que sin la participación de la comunidad no existiría el incremento del flujo turístico, es por eso que se debe tomar en cuenta que es fundamental que la comunidad receptora se involucre con el turismo. (Galletta, 2017)

- **Inventario Turístico:** Es una herramienta de gestión que contiene información real, ordenada y sistematizada de los recursos turísticos que identifica el potencial turístico del país, permitiendo la priorización de acciones del Sector Público y Privado para su conversión en productos. (Manual para la elaboración y actualización del inventario de recursos turísticos, 2018)
- **Actividad física:** se refiere a cualquier movimiento corporal producido por los músculos esqueléticos que resulta en un gasto de energía. Esto incluye una amplia gama de acciones, desde caminar y correr hasta actividades más estructuradas como el ejercicio en un gimnasio o los deportes.
- **Turismo de Aventura:** En éste se asocia la emoción extrema, la naturaleza, el riesgo y el deporte.
- **Recurso turístico:** Elemento territorial que, al provocar un interés turístico, puede ser utilizado para la formación de la oferta turística. (Arnandis-i-Agramunt, 2019)
- **Viajes de expedición:** Aventuras a gran escala que pueden involucrar travesías en regiones polares, ascensiones a picos remotos, travesías en vehículos todo terreno, entre otros, con un énfasis en la exploración y el descubrimiento.
- **Deportes extremos:** Incluyen actividades como paracaidismo, ala delta, parapente, bungee jumping, snowboard, surf, entre otros, que ofrecen una descarga de adrenalina y la emoción de desafiar los límites personales.
- **Zonas geográficas:** Son áreas delimitadas con características similares en términos de geografía, clima, uso del suelo, administración, entre otros aspectos.

Capítulo III

METODOLOGÍA

3.1 Hipótesis

Para la práctica del turismo de aventura en las zonas geográficas de Yanamarca y Shalacoto en el distrito de Acobamba, las condiciones son adaptables para su realización, ya que cuentan con características geográficas, ambientales que contribuyen en el desarrollo de la actividad turística. Las zonas estudiadas con ciertas modificaciones son idóneas para la práctica de escalada en roca, camping, arbolada, parapente, entre otras, haciendo que dichas zonas sean más conocidas y puedan aportar al turista otro tipo de experiencias. Así mismo cuenta con una comunidad soporte y con infraestructura turística para albergar a visitantes; estos a la vez mejoran su calidad de vida y favorecen a la promoción de su distrito.

3.2 Operacionalización de variables

Tabla 2.

Operalización de variables

Variable	Definición	Dimensiones	Indicador	Instrumento
V1				
CONDICIONES PARA EL TURISMO DE AVENTURA	<p>Murrieta (2011)</p> <p>Las condiciones del turismo de aventura implican una búsqueda o realización de viajes a zonas en las cuales el viajante espera lo imprevisto, viajes motivados por la realización de</p>	<p>Modalidades de turismo de aventura a desarrollar en las zonas geográficas de Yanamarca y Shalacoto.</p>	<ul style="list-style-type: none"> Tipos de modalidades Frecuencia de participación Estado de conservación de las zonas geográficas de Yanamarca y Shalacoto Accesibilidad hacia los recursos. 	<ul style="list-style-type: none"> Ficha de observación Entrevista Cuestionario de preguntas

deportes extremos
e interesantes que
contenga contacto
directo con la
naturaleza.

Accesibilidad y
señalización
turística de las
zonas
geográficas de
Yanamarca y
Shalacoto.

Características
de la Planta
turística del
distrito de
Acobamba.

- Estado de las instalaciones.
- Disponibilidad de servicios.

- Cuestionario de preguntas
- Observación directa.

- Infraestructura
- Servicios complementarios

3.3 Tipo de investigación

El tipo de investigación es aplicada, ya que busca ofrecer nuevas pruebas sobre las condiciones de las zonas geográficas de Yanamarca y Shalacoto para la práctica del turismo de aventura. El objetivo es identificar posibles áreas de mejora para optimizar tanto la situación turística como la vida cotidiana en la región. Así también de proponer este tipo de turismo en mejores condiciones para su práctica.

3.4 Diseño de la investigación

El diseño de la investigación es no experimental, ya que en la investigación se realizó sin la manipulación deliberada de las variables, solo se observa tal y cual los objetos de estudio para después analizarlos.

3.5 Universo, población, muestra

La población la conforma el distrito de Acobamba con sus 9.500 habitantes. La unidad de análisis está representada por las zonas geográficas de Yanamarca y Shalacoto en el distrito de Acobamba.

3.5.1 Muestra:

Para valorar la muestra aplicaremos la siguiente fórmula, la población estimada es de 9500 personas del distrito de Acobamba.

$$n = \frac{N \sigma^2 Z^2}{(N - 1) e^2 + \sigma^2 Z^2}$$

Donde: n: es el tamaño de la muestra.

n: es el tamaño de la población estimado en 9500 pobladores del distrito de Acobamba

- σ : desviación estándar al 0.5.
- Z: es igual a 1.96 para un 95% de confianza.
- e: que es el error muestral (5%).

$$n = \frac{9500 (0.5)^2 (1.96)^2}{(5500 - 1) (0.05)^2 + (0.5)^2 (1.96)^2} = 370$$

Reemplazando los valores de la fórmula, obtenemos 370 de resultado final, los cuales serán el número de personas encuestadas en el siguiente estudio.

3.6 Método

Para el presente estudio se utilizaron los siguientes métodos de investigación:

- **Analítico**

Esto nos permitió analizar las diferentes modalidades del turismo de aventura para la práctica en las zonas geográficas de Yanamarca y Shalacoto en el distrito de Acobamba. Por consiguiente, se llevó a proponer mejoras en el ámbito de la infraestructura de los siguientes sitios. Este enfoque es crucial para detectar los obstáculos que limitan la plena participación de estas personas en las experiencias turísticas. Asimismo, permite analizar toda la información recopilada, facilitando una comprensión más profunda y detallada de la investigación.

- **Descriptivo**

En este estudio se detallaron los aspectos más importantes para la práctica del turismo de aventura y las modalidades que se pueden desarrollar en las zonas geográficas Yanamarca y Shalacoto, donde se describieron los aspectos más resaltantes y las condiciones para realizar este tipo de turismo.

Mellado y Pacsi (2020) en su investigación citan a Ñaupas, Valdivia, Palacios & Romero (2018) mencionan que,

El objetivo principal del nivel descriptivo es compila información y datos sobre las características, propiedades, clasificación de los objetos y personas, el presente estudio de investigación de acuerdo a los objetivos establecidos, y las características del método utilizado se afirma que se trata de un tipo de investigación básica, ya que todos los conocimientos adquiridos se

vuelcan en la práctica y se centran en encontrar la percepción de los turistas.

3.7 Técnicas

- **Observación directa**

Mediante esta técnica de recolección de información, se logró observar y documentar la realidad sobre la accesibilidad turística y las diferentes modalidades de turismo de aventura que se podrán realizar en las zonas geográficas de Yanamarca y Shalacoto, incluyendo el equipamiento accesible disponible en los atractivos turísticos y la infraestructura adaptada dentro de los mismos. Así, se evaluaron las condiciones de accesibilidad y posteriormente acciones de mejoras en las respectivas zonas.

- **Entrevista**

Se realizaron entrevistas a un experto en turismo de aventura de las zonas de Yanamarca y Shalacoto, donde nos brindó su experiencia profesional dentro de la universidad nacional del centro (Tarma) y los lugares idóneos para práctica del turismo. Por otro lado, también se contó con una entrevista con la persona encargada de gestionar el rubro del turismo de la municipalidad distrital de Acobamba y ver sus posibles proyectos en el distrito, los cuales fueron de gran ayuda para realizar el estudio.

- **Encuesta**

En el presente se estudió el tipo de encuesta de “Respuesta Cerrada”, los 370 encuestados eligieron las posibles opciones planteadas en esta técnica, mostrando su interés y conocimiento del tema de la investigación.

3.8 Instrumentos

- **Cuestionario de preguntas**

El cuestionario consiste en un conjunto de preguntas, normalmente de varios tipos, preparado sistemática y cuidadosamente, sobre los hechos y aspectos que interesan en una investigación o evaluación, y que puede ser aplicado en formas variadas, entre las que destacan su administración a grupos o su envío por correo. (Pérez Juste, 1991). Se usó este instrumento como guía en la entrevista al experto del rubro del turismo de aventura y al encargado de la municipalidad de Acobamba en el área de Turismo.

Capítulo IV

RESULTADOS Y DISCUSIÓN

4.1. Información general del distrito de Acobamba

La actual ciudad de Acobamba se edificó sobre un extenso terreno llano ubicado entre los ríos Palcamayo y Tarma, que, en forma extendida lo inundaban y rellenaban de arena, posteriormente los ríos Tarma y Palcamayo tanto por acción geológica y por acción humana, se contrajeron a sus cauces actuales, dejando al descubierto una extensa pampa cubierta de arena. Sobre ella se edificó la ciudad, de allí el nombre de ACOBAMBA

Etimología

La palabra Acobamba deriva de dos palabras quechuas “Ago” que quiere decir cascajos u hormigón; y “bamba” llanura al otro lado del río, en consecuencia “Agobamba” significa cascajo u hormigón al otro lado del río.

Y para otros investigadores el término de Acobamba, procede dos voces quechuas “Aco” que significa arena y “bamba” que es una distorsión de pampa, que significa llanura extensa. En consecuencia, Acobamba, es una palabra quechua que significa pampa o llanura de arena.

Fundación

La actual ciudad de Acobamba se edificó sobre un extenso terreno llano ubicado entre los ríos palcamayo y Tarma, que, en forma extendida lo inundaban y rellenaban de arena, posteriormente los ríos Tarma y palcamayo tanto por acción geológica y por acción humana, se contrajeron a sus cauces actuales, dejando al descubierto una extensa pampa cubierta de arena. Sobre ella se edificó la ciudad, de allí el nombre de ACOBAMBA.

División Política

❖ Distrito	: Acobamba
❖ Provincia	: Tarma
❖ Departamento	: Junín
❖ Región	: Junín

4.2. Resultados de la investigación

En este capítulo se examinan y se explican los resultados obtenidos en relación con los objetivos establecidos en la investigación. Los resultados se presentan según las dimensiones definidas para el estudio.

En la primera sección, se ofrece un análisis e interpretación de los datos recopilados, alineado con los objetivos de la investigación. Esta sección se organiza en torno a las dimensiones del estudio: En primer lugar, el análisis de las zonas geográficas, principales características y como se podría mejorar para la práctica del turismo de aventura.

Por otro lado, se dan a conocer las propuestas con respecto a las zonas geográficas de Yanamarca y Shalacoto con respecto a la práctica del turismo de aventura.

4.2.1. Condiciones de las zonas geográficas de Shalacoto para la práctica del turismo de aventura.

Con la siguiente tabla podemos describir el acceso a la zona geográfica de Shalacoto, con una entrada por el Centro poblado de Muruhuay. Desde Acobamba se llega por un camino de asfalto hacia la zona. En auto en 5 minutos y camino a pie son 15 minutos.

Muruhuay- Shalacoto

Tabla 3

Tabla descriptiva de Muruhuay - Shalacoto

RECURSO TURÍSTICO
Muruhuay -Shalacoto
CENTRO DE SOPORTE
Provincia de Tarma
CONECTIVIDAD ENTRE ELLOS
Carretera a Muruhuay

4.2.2 Identificación de riesgos/ Seguridad del terreno

Identificación de peligros en Muruhuay- Shalacoto y su ámbito

N°	Peligros Frecuencia Intensidad Identificados	Frecuencia			Intensidad			Descripción
		Bajo	Medio	Alto	Bajo	Medio	Alto	
1.	Lluvias Intensas		x			x		Las lluvias restringen la accesibilidad hacia el complejo y la visita en los recorridos internos. Meses de octubre a enero.
2.	Deslizamientos		x			x		Los deslizamientos pueden provocar inestabilidad en el área.

Nota: Para poner en práctica algún tipo de modalidad de turismo de aventura, se debería identificar los riesgos en esta determinada zona, en la cual se identifica los siguientes riesgos, lluvias intensas en los meses de octubre hasta enero, otros riesgos son los deslizamientos que se pueden producir por el fenómeno de la lluvia. Se indica en estos casos que la frecuencia de estos sucesos es de nivel medio.

4.2.3 Infraestructura/ Señalización

Tabla 4

Tabla de la infraestructura de Muruhuay- Shalacoto

SERVICIO	DISPONIBILIDAD SI O NO	BREVE DESCRIPCIÓN
Agua	SI/NO	No cuenta
Alcantarilla	SI/NO	No cuenta
Electricidad	SI/NO	No cuenta
Telefonía	SI/NO	Señal
Internet	SI/NO	-----
Salud	NO	-----
Seguridad	NO	-----
Terminales terrestres	NO	-----
Vías internas-tránsito distrital	SI	Se llega al anexo de Shalacoto por el camino a Muruhuay desde Acobamba.
Señalización: ciudad, turística o vial	NO	Hasta la zona de Muruhuay el camino es asfaltado, no cuenta con señalización hacia el recurso. En la zona de Shalacoto, el camino es afirmado no se cuenta con un solo camino

Zona geográfica de Shalacoto

Figura 1

Inicio del trayecto, faldas del cerro Shalacoto. Modalidad Trekking.



Nota: Camino de herradura, en donde se pueden desarrollar actividades turísticas de aventura. En la figura se muestra cómo se puede implementar el circuito turístico de Shalacoto, diversas actividades de aventura se centran a faldas del mismo cerro, como eje central se muestra la iglesia en veneración al Señor de Muruhuay como inicio del recorrido, posteriormente luego del mirador se brinda un acceso posterior en el cual se implementaría la zona para la práctica de Arborismo, la cual consiste en desplazarse por medio de circuitos conectados en árboles con diferentes grados de dificultad, teniendo una buena indumentaria para realizar la práctica.

Para la práctica de deportes de aventura se debe contar con las condiciones adecuadas. Se verán todas las especificaciones con un profesional en el tema. En esta

zona se puede potenciar las siguientes actividades turísticas tales como Práctica de Rapel, Práctica de canopy (200 metros aproximadamente), Práctica de Arborismo (circuito de árboles) Caminata dentro de la zona. Zona comunal de Shalacoto, al fondo se puede apreciar el Centro poblado de Muruhuay. Para llegar al sitio son aproximadamente 10 min de camino a pie. En esta zona se puede desarrollar turismo de aventura extremo, específicamente el canopy o Tirolesa (200 metros).

Figura 2

Modalidad Trekking. Inicio del recorrido



Nota: Primera parada para desarrollar las actividades turísticas, el acceso al lugar es un camino de herradura, se necesita una limpieza sin alterar la naturaleza y señalizar el camino. En esta zona se iniciaría con la actividad de arborismo en la zona, con el equipamiento adecuado y las personas encargadas de este deporte. Se inicia con un camino de Trekking de mas de 1 hora de recorrido, el camino es de trocha envuelto

con diferentes arboles tipo eucaliptos, sauces, entre otros. A media hora de camino y realizando nuestra primera parada se puede implantar con cuerdas en diferentes zonas la practica de un circuito de cuerdas entre los árboles, teniendo el cuidado necesario con la naturaleza del lugar, esa actividad se puede realizar en media hora aproximadamente.

Figura 3
Modalidad arborismo.



Nota: Zona con alta vegetación de eucaliptos, lugar apropiado para desarrollar la actividad del Arborismo. Con un circuito apropiado y sin alterar la zona.

Actividad consistente en deslizarse en tirolinas, trepar por cuerdas o subir por redes que están colgadas en los árboles.

Figura 4

Modalidad Canopy.



Nota: Se puede apreciar el canal de regadío en la cumbre.

En esta zona se puede tener una vista más clara del sitio, además se puede observar la diversidad de flora. aventura en esta zona se puede desarrollar turismo de aventura extremo, específicamente el canopy o Tirolesa (200 metros).

Adicional a ello, la práctica de rapel también se forjará en el lugar con un acondicionamiento y equipamiento adecuado.

Figura 5

Modalidad escalada en roca.



Esta área es propicia para desarrollar el deporte de aventura del canopy.

Nota: Según Nahun Espinoza Maez, especialista de la universidad del centro del Perú encargado de desarrollar turismo de aventura en modalidad de escalada en roca. es una actividad al aire libre que consiste en ascender por formaciones rocosas utilizando técnicas y equipo especializado. Analizar las condiciones para la escalada en roca implica considerar una variedad de factores para asegurar una experiencia segura, satisfactoria y sostenible.

4.1.4 Propuesta gráfica y actividades del patrimonio cultural de Shalacoto



En la anterior gráfica se muestra cómo se puede implementar el circuito turístico de Shalacoto, diversas actividades de aventura se centran a faldas del mismo cerro, como eje central se muestra la iglesia en veneración al Señor de Muruhuay como inicio del recorrido, posteriormente luego del mirador sebrinda un acceso posterior en el cual se implementaría la zona para la práctica de Arborismo, la cual consiste en desplazarse por medio de circuitos conectados en árboles con diferentes grados de dificultad, teniendo una buena indumentaria para realizar la práctica.

ACTIVIDADES TURISTICAS DE SHALACOTO			
MARCAR (X)	NATURALEZA	MARCAR (X)	DEPORTES / AVENTURA
	Observación de aves (especificar)		Ala delta
	Observación de fauna (especificar)	X	Caminata / Trekking
	Observación de flora (especificar)		Caza deportiva
	Observación de paisaje		Ciclismo
MARCAR (X)	PASEOS	X	Escalada en roca
	Cruceros		Esquí sobre de nieve
	Paseo en bote		Espeleismo
	Caballitos de totora		Parapente
	Paseos en caballos		Cabalgatas
	Paseos en carruajes		Pesca de altura
	Paseos en lancha o canoas		Pesca submarina
	Paseo en pedalones		Puénting
	Paseos en yate		Sandboard
	Paseos en bicicletas	X	Zip-line / Canopy
	Sobrevuelo en aeronave		Montañismo
	Paseos en cuatrimotos	X	Camping
	Paseos en embarcaciones	X	Eco-caminatas sobre arboles
	Paseos en motocicleta		Otros... especificar
	Otros... especificar		
MARCAR (X)	DEPORTES ACUÁTICOS	MARCAR (X)	CULTURA Y FOLCKORE
	Buceo		Ferias
	Canotaje	X	Degustación y preparación de platos, bebidas típicas
	Rafting		Rituales místicos o tradicionales
	Esquí acuático		Visita y participación de actividades de vida cotidiana
	Kayak		Apreciación de muestras o actividades artísticas.
	Motonáutica	X	Actividades religiosas o patronales
	Natación		Participación y/u observaciones del proceso de prod. Locales
	Pesca deportiva	MARCAR (X)	OTROS
	Remo		Compra de artesanía (souvenirs)
	Tabla hawaiana (surfing)		Compra de productos regionales
	Vela		Estudios e investigación
	Kitesurf		Realización de eventos
	Otros... especificar		Toma de fotografías y filmaciones
			Otros... especificar

4.2.1. Condiciones de la zona geográfica de Yanamarca para la práctica del turismo de aventura.

Con la siguiente tabla podemos describir el acceso a la zona geográfica de Yanamarca, con una entrada por el desvío a tupín. Desde Acobamba se llega por un camino de trocha hacia la zona. En auto en 25 minutos.

Zona Geográfica de Yanamarca

Tabla 5

Cuadro descriptivo Yanamarca

RECURSO TURÍSTICO
Zona arqueológica de Yanamarca
CENTRO DE SOPORTE
Provincia de Tarma
CONECTIVIDAD ENTRE ELLOS
Carretera a Tarma – desvío Tupín

4.2.2 Identificación de riesgos/ Seguridad del terreno

Tabla 6

Identificación de peligros en Yanamarca

Identificación de peligros en Yanamarca y su ámbito								
N	Peligros	Frecuencia			Intensidad			Descripción
		Bajo	Medio	Alto	Bajo	Medio	Alto	
1.	Lluvias Intensas		X			X		Las lluvias restringen la accesibilidad hacia el complejo y la visita en los recorridos internos.
2.	Descargas eléctricas		X			X		Los rayos si afectan directamente a las construcciones y ocasionan deterioros a sus estructuras líticas.
3.	Heladas			X			x	Las heladas, se producen por temporadas y también restringen la accesibilidad.
4.	Sismos	X			X			Como son de baja frecuencia e intensidad no ocasionarían daño alguno.

En el siguiente cuadro se muestran los posibles riesgos identificados in situ en el recurso, esto nos da a conocer con qué frecuencia estaría siendo afectada en caso se realicen las actividades turísticas, esto también como parte de una posible implementación en turismo de aventura.

4.2.3 Infraestructura/ Señalización

Tabla 7

Infraestructura Yanamarca

SERVICIO	DISPONIBILIDAD SI O NO	BREVE DESCRIPCIÓN
Agua	NO	No cuenta
Alcantarilla	NO	No cuenta
Electricidad	NO	No cuenta
Telefonía	SI	Señal con poca frecuencia.
Internet	NO	-----
Salud	NO	-----
Seguridad	NO	-----
Terminales terrestres	NO	
Vías internas- tránsito distrital	SI	Se llega al recurso pasando el anexo de Huaca Chacra y Buenos Aires.
Señalización: ciudad, turística o vial	NO	Camino afirmado, no cuenta con señalización hacia el recurso.

Zona geográfica de Yanamarca

Figura 6

Zona geográfica de Yanamarca



Nota. Yanamarca significa Yana-negro, Marca: Pueblo. Se ubica al oeste del territorio del distrito; al lado izquierdo del pueblo de Picoy, corona este pueblo. En la cima del cerro del mismo nombre. Es una ciudad Preinca, amurallada, con construcciones de 1, 2 y tres pisos hechos con piedras negruzcas, estas cuentan con 23 estructuras aprox de planta circular y rectangular afectadas por las inclemencias ambientales y por la falta de cuidados por los entes encargados. En la presente investigación se llegó a la conclusión que se podría desarrollar un turismo de aventura en esta zona, específicamente la actividad de trekking partiendo desde la plaza de Acobamba, posteriormente por el anexo de buenos aires y llegando al centro arqueológico.

Dentro las actividades turísticas que se pueden desempeñar las encontramos: Visita al sitio arqueológico, trekking dentro de la zona. No se

afectaría a zona indicada ya que solo se llegaría al lugar por el sendero especificado y posteriormente se tendría la señalización adecuada. Por otra parte la zona es apropiada para la práctica de parapente o ala delta (opcional) con todas las medidas de seguridad, ya que cuenta con un campo abierto a 50 metros del recurso.

Figura 7

Campo abierto a 50 metros de Yanamarca



Nota. El poblado de tupín nose encuentra expuesto a ningún peligro en particular.

Personas llamadas “Huaqueros” han contribuido con la degradación del recurso, actualmente se encuentran forados en toda el área del recurso. El espacio en la base es importante para la llegada de los visitantes, para usar el equipamiento adecuado para el turista para la apreciación del lugar, por otro lado, es indispensable ejecutar visitas de turistas potenciales (nacionales y extranjeros) para que desarrollen el recorrido en la zona geográfica.

Para la práctica de deportes de aventura se debe contar con las condiciones adecuadas. Se verán todas las especificaciones con un profesional en el tema.

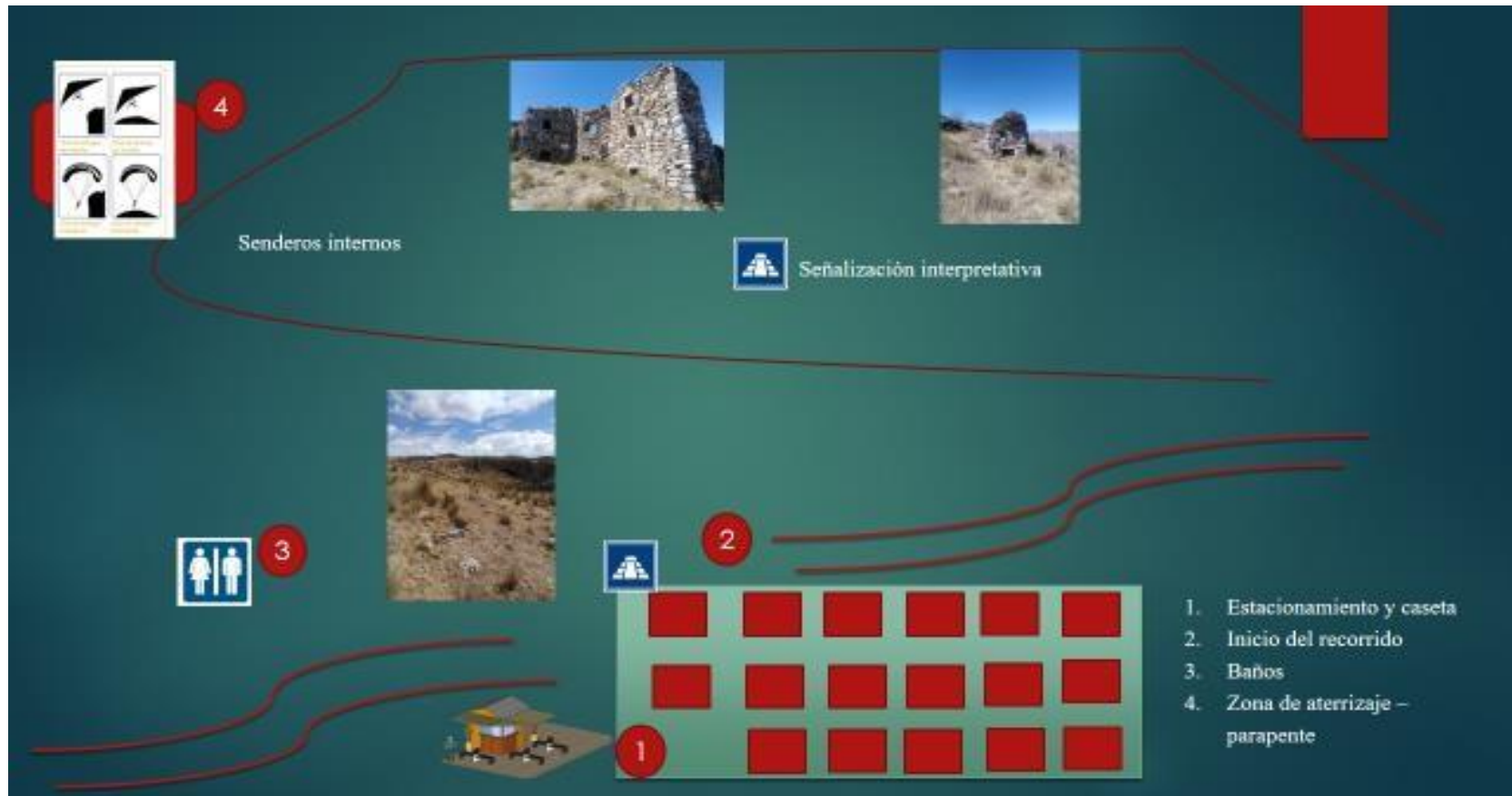
Figura 8

Vista de la zona geográfica de Yanamarca



Nota. Punto apropiado del inicio del deporte de aventura, donde se aprecia el abismo para poder dar apertura al aterrizaje

4.2.4 Propuesta gráfica y actividades dentro del patrimonio cultural de Yanamarca



En el presente esquema se muestra una representación gráfica de la instalación del recurso, la cual se implementaría primero con la señalización respectiva del recurso junto con la reafirmación de senderos que lo conforman, una caseta de información turística, ss.hh, etc. El espacio en la base es importante para la llegada de los visitantes, para usar el equipamiento adecuado para el turista y que el instructor de parapente brinde las indicaciones para que se desarrolle la actividad.

4.2.5 Potenciales actividades turísticas dentro de la zona geográfica de Yanamarca

- Visita al a la zona geográfica
- Trekking hasta la zona
- Caminata dentro del recurso.
- Práctica de Parapente o Ala Delta (opcional). El **excesivo viento** o ráfagas de aire. Si este va a más de 24 km/h (15 mph), significa que es muy fuerte para volar en parapente. Como consecuencia, la mayoría de personas que practican este deporte no volarían.

ACTIVIDADES TURISTICAS DE YANAMARCA			
MARCAR (X)	NATURALEZA	MARCAR (X)	DEPORTES / AVENTURA
	Observación de aves (especificar)	X	Ala delta
	Observación de fauna (especificar)	X	Caminata / Trekking
	Observación de flora (especificar)		Caza deportiva
	Observación de paisaje		Ciclismo
MARCAR (X)	PASEOS		Escalada en roca
	Cruceros		Esquí sobre de nieve
	Paseo en bote		Espeleísmo
	Caballitos de totora		Parapente
	Paseos en caballos		Cabalgatas
	Paseos en carruajes		Pesca de altura
	Paseos en lancha o canoas		Pesca submarina
	Paseo en pedalones		Puénting
	Paseos en yate		Sandboard
	Paseos en bicicletas		Zip-line / Canopy
	Sobrevuelo en aeronave		Montañismo
	Paseos en cuatrimotos	X	Camping
	Paseos en embarcaciones		Eco-caminatas sobre arboles
	Paseos en motocicleta		Otros... especificar
	Otros... especificar		
MARCAR (X)	DEPORTES ACUÁTICOS	MARCAR (X)	CULTURA Y FOLCKORE
	Buceo		Ferias
	Canotaje		Degustación y preparación de platos, bebidas típicas
	Rafting		Rituales místicos o tradicionales
	Esquí acuático		Visita y participación de actividades de vida cotidiana
	Kayak		Apreciación de muestras o actividades artísticas.
	Motonáutica		Actividades religiosas o patronales
	Natación		Participación y/u observaciones del proceso de prod. Locales
	Pesca deportiva	MARCAR (X)	OTROS
	Remo		Compra de artesanía (souvenirs)
	Tabla hawaiana (surfing)		Compra de productos regionales
	Vela		Estudios e investigación
	Kitesurf		Realización de eventos
	Otros... especificar		Toma de fotografías y filmaciones
			Otros... especificar

Figura 9

Vista de la zona de Yanamarca



Nota. (Margen derecha) para alcanzar la parte inferior de la ladera del cerro Yanamarca, donde se encuentra el sitio. Se observa que las estructuras están levantadas en su totalidad con muros base de piedra. En sus alrededores, podemos observar como la vegetación cubre parte de las estructuras.

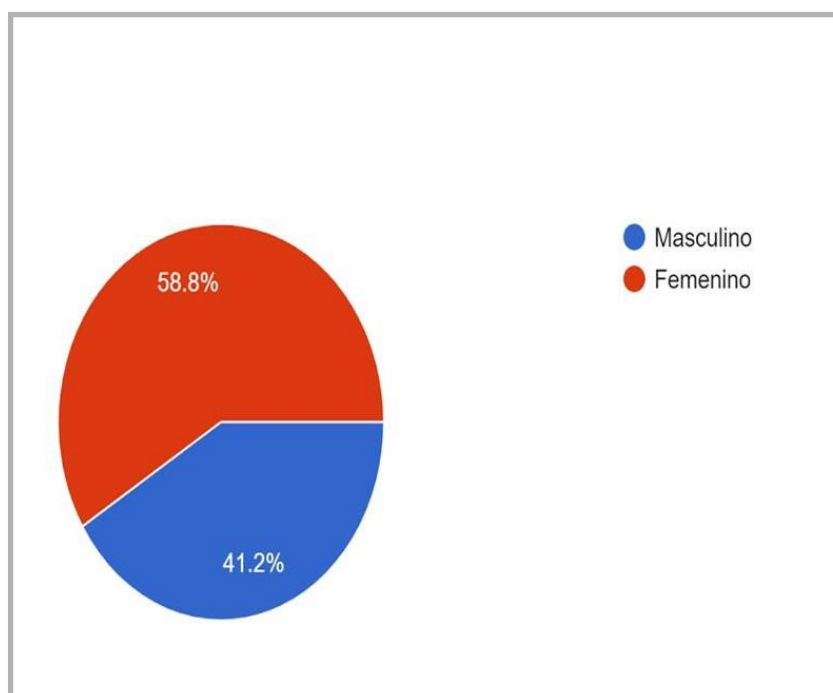
En el sitio se aprecian dos tipos principales de edificaciones. Las primeras tienen planta circular y están dispuestas sobre terrazas de planta irregular. Estas estructuras de dos pisos tienen entre 2.5 y dos metros por lado, presentando a su vez hasta dos o tres niveles o pisos, separados por cubiertas de falsa bóveda, razón por la cual alcanzan hasta unos cinco metros de altura aproximadamente.

4.2 Resultados de la Encuesta Aplicada a la comunidad del distrito de Acobamba.

Las encuestas son muy importantes para determinar la satisfacción de las personas involucradas en un determinado estudio, estas nos indican que la recopilación será efectiva en lo que se desea lograr en un determinado tiempo. En la investigación se presentaron 370 resultados los cuales fueron expresados en los siguientes gráficos.

Figura 10

Género

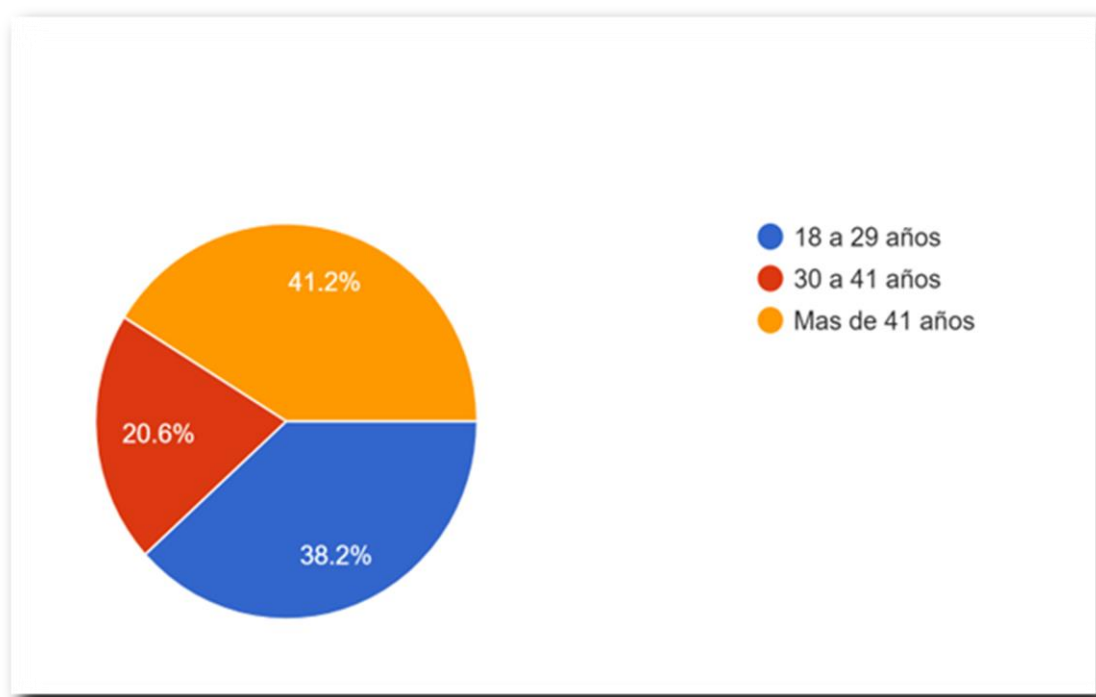


Nota. Detalle del índice de pobladores del Distrito de Acobamba según el género.

Se encuestó a 370 personas residentes del distrito de Acobamba, los cuales 58.8% son del sexo femenino y el 41.2% son del sexo masculino. Siendo el mayor porcentaje el sexo femenino en el distrito.

Figura 11

Edad

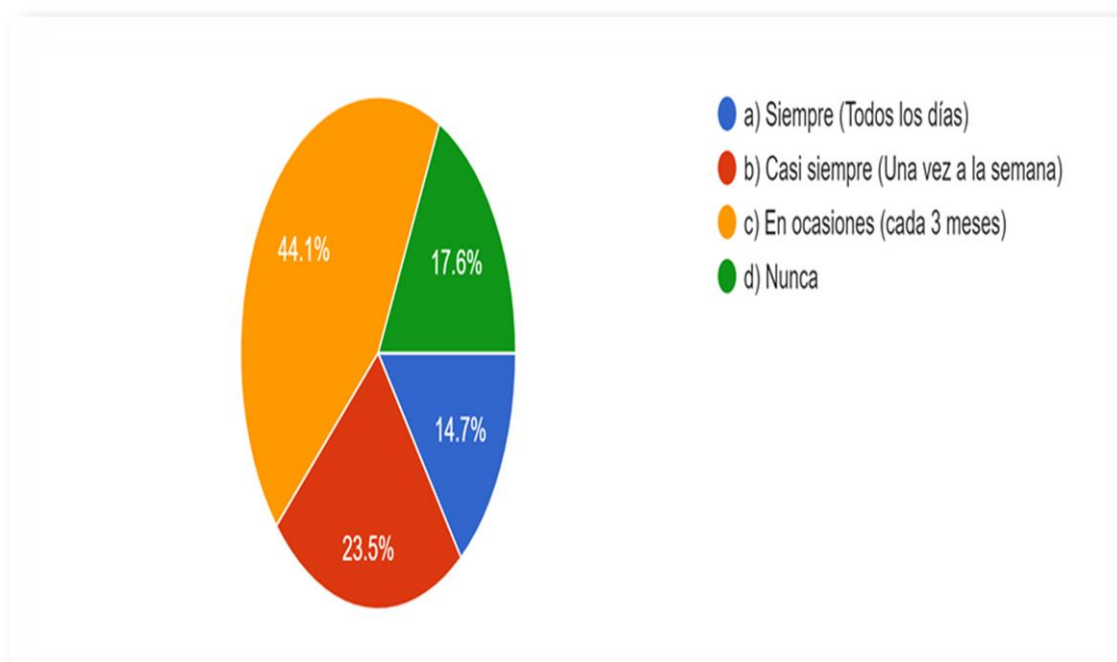


Nota. Índice de pobladores del Distrito de Acobamba según la edad.

Como se muestra en el gráfico el 41.2 % el rango de edad de los pobladores de Acobamba es de más de 41 años, pobladores adultos que lideran el distrito. El 38.2 % se asemeja a una población de 18 a 29 años y con una estadística del 20.6 % con pobladores con rango de edad de 30 a 41 años.

Figura 12

Actividad deportiva o al aire libre

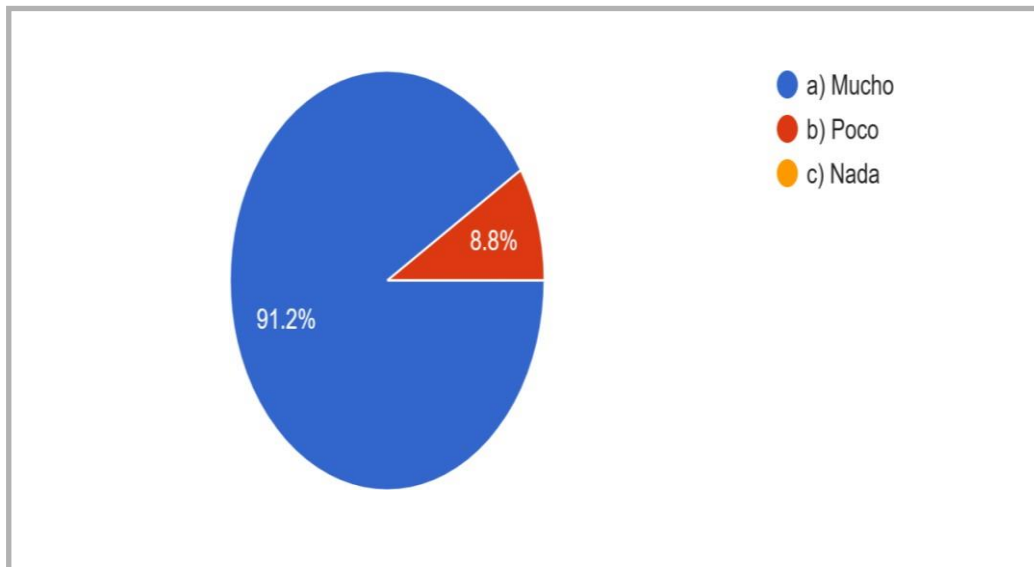


Nota. Índice de pobladores del Distrito de Acobamba que realizan actividad deportiva

El 44.1% de la población indica que solo en algunas ocasiones (cada 3 meses) realizan actividad física en su localidad, así también como algún deporte en particular, el 23.5% realiza casi siempre algún deporte, 17.6% nunca realiza deporte dentro de su comunidad y por último el 14.7% realizan siempre actividades deportivas.

Figura 13

Turismo como generador de desarrollo

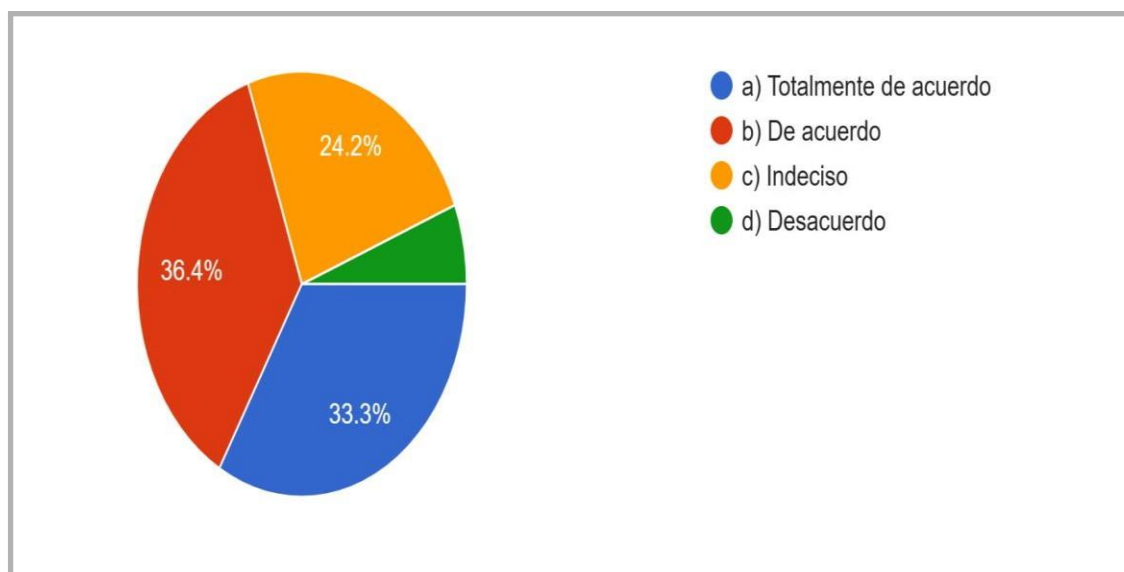


Nota. Indicador si es que el turismo generaría desarrollo para el distrito de Acobamba

El 91.2 % de las personas encuestadas está de acuerdo que el turismo es gran generador desarrollo para una determinada localidad, esto es de gran apoyo para la investigación ya que se cuenta con el visto bueno por parte de la localidad de Acobamba. Por otra parte, el 8.8 % de la población nos indica que el turismo es poco generador de divisas. Por último, se nos muestra que no hay nadie en los encuestados quien indique que el turismo no es importante para generar desarrollo

Figura 14

Servicios básicos del distrito para recibir a turistas y visitantes

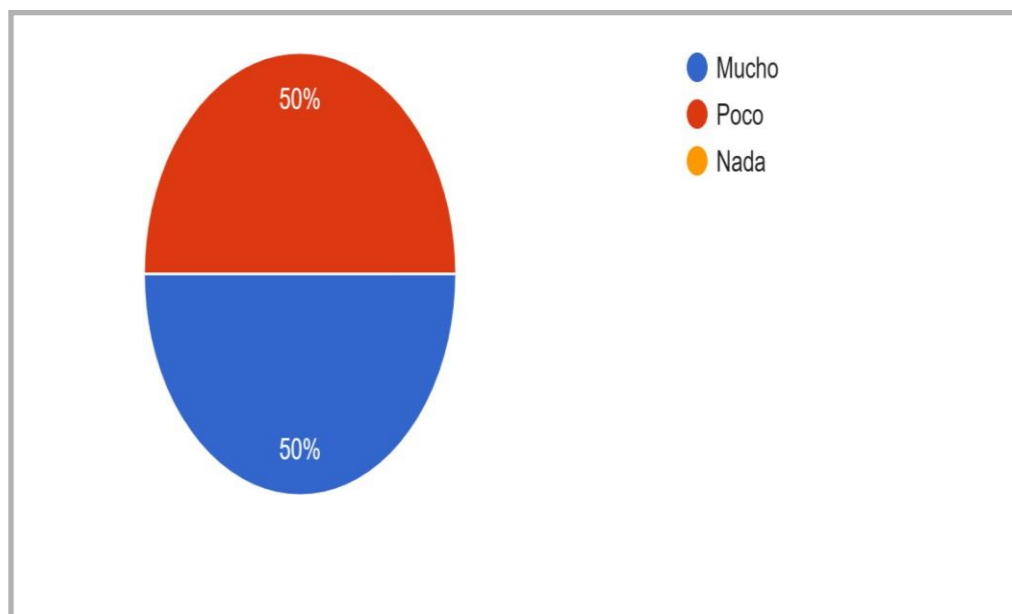


Nota. Servicios básicos necesarios para recibir a turistas y visitantes

Se les consultó a los pobladores si el distrito cuenta con los servicios básicos para hacer que la estadía del turista sea acogedora, el 36.4% indica que si está de acuerdo que se tiene lo indispensable para recibir al visitante, el 33.3 % de los encuestados indica que está totalmente de acuerdo, el 24.2% se siente indeciso y refiere que aún está en duda si es que el turista se sentiría satisfecho y por último el 6.1% indica que está en desacuerdo y el distrito debería mejorar en sus servicios.

Figura 15

Percepción de Turismo de Aventura

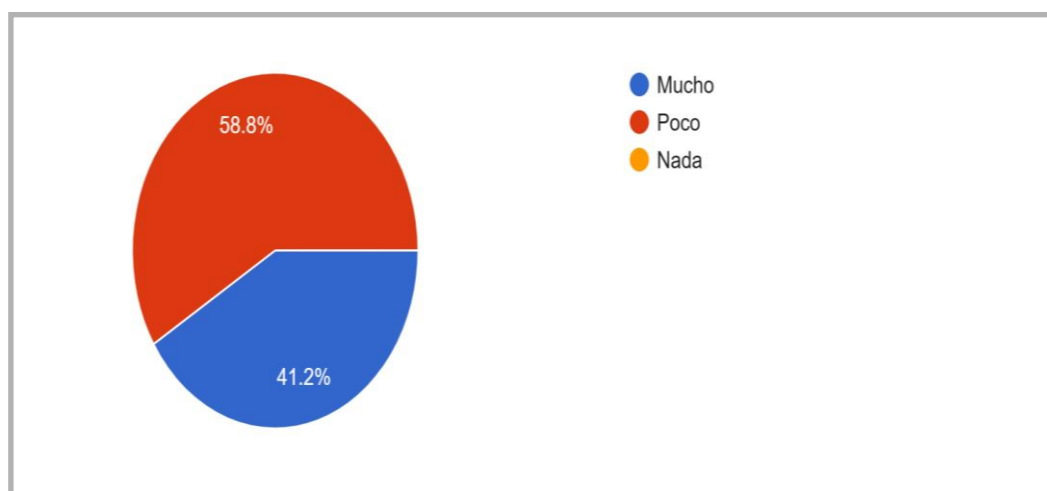


Nota. Conocimiento de turismo de aventura en la población de Acobamba

En la gráfica podemos notar que la mitad de los encuestados sí cuentan con conocimientos en turismo de aventura ya que el distrito se está formando en este tipo de actividad turística. En la actualidad se están implementando actividades como escalada en roca y camping, los mismos pobladores se están familiarizando con estas modalidades. Por otro lado, el 50% de la población sabe poco de turismo de aventura.

Figura 16

Actividades referentes al Turismo de aventura

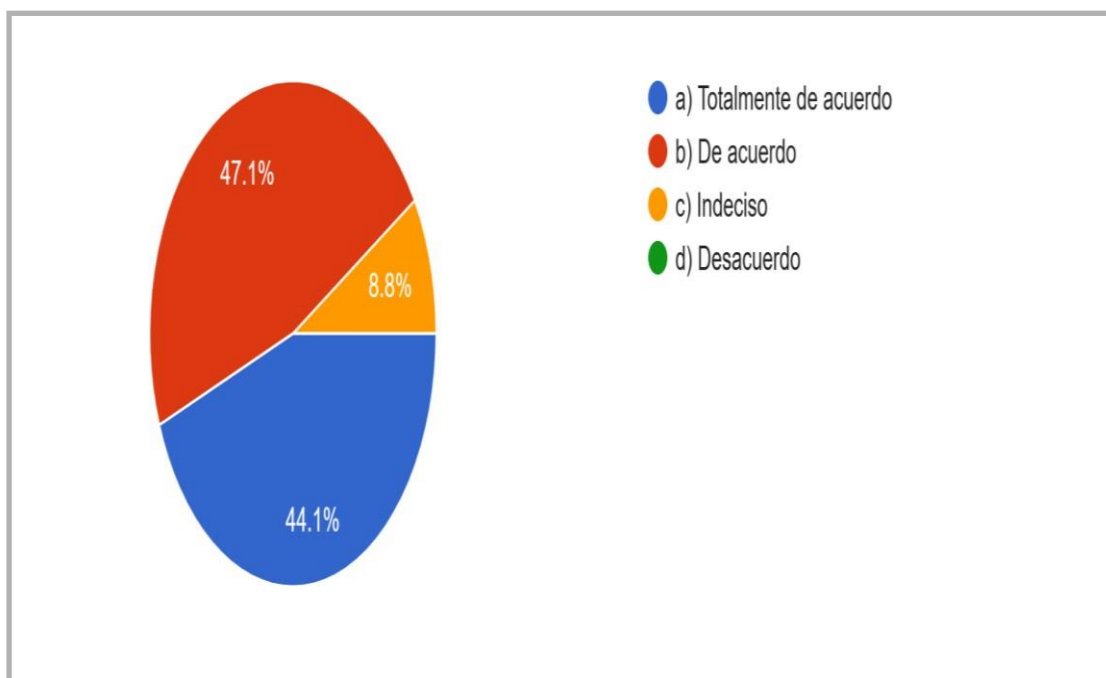


Nota. Conocimiento de actividades referentes al turismo de aventura en la población de Acobamba

El 58.8% de la población cuenta con poco conocimiento del turismo de aventura, lo cual es importante inculcar información acerca de esta modalidad para implementar más inversión y distracciones para los futuros visitantes. Por otro lado, el 41.2% tiene mucho conocimiento ya que recientemente se está implementando este tipo de turismo, Muruhuay aporta mucho turismo es por ello que la mayoría de población se siente identificada. Por último, ninguno de los encuestados negó el conocimiento en turismo de aventura, esto es porque en la provincia de Tarma se ofrecen diferentes tours para la promoción de turismo de aventura, así también como en la selva central, específicamente en La Merced, Oxapampa y Pozuzo.

Figura 17

Desarrollo de un programa de turismo de aventura, especialmente en las zonas de Yanamarca y Shalacoto

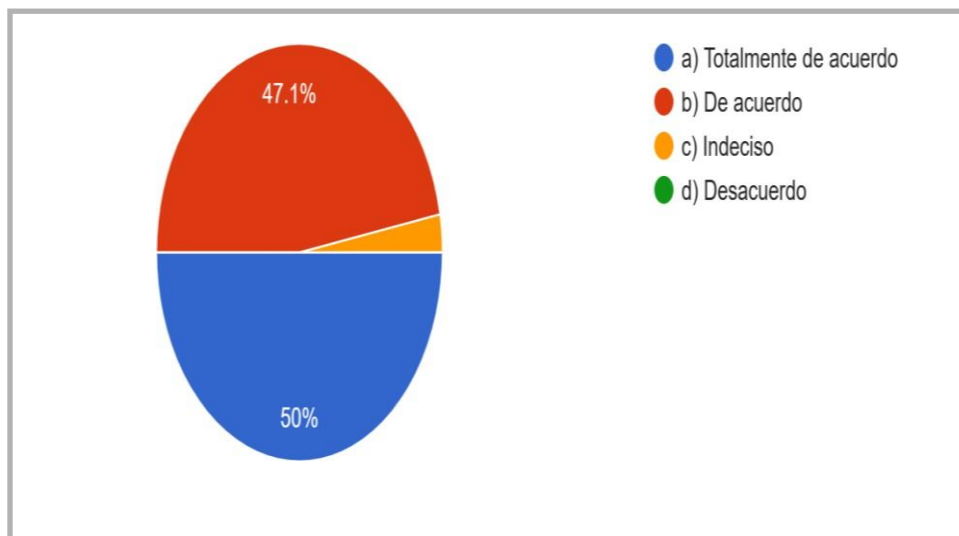


Nota. Desarrollo de un programa referente al turismo de aventura en las zonas geográficas de Yanamarca y Shalacoto

En la encuesta se puede visualizar que el 47.1% se encuentra de acuerdo en mostrar el patrimonio cultural y prestarlo para un turismo de aventura, las zonas de Yanamarca y Shalacoto, estas zonas están siendo tomadas en cuenta para la gestión de un turismo de aventura ya que es importante mostrarsu importancia. Por otro lado, un 44.1% está totalmente de acuerdo en que se instituya un programa de turismo de aventura en estas zonas, por último, sólo un 8.8% se encuentra indeciso, y lo que se puede notar que nadie de la población encuestada se encuentra en desacuerdo.

Figura 18

Beneficios de implementar un Turismo de aventura en las zonas de Yanamarca y Shalacoto

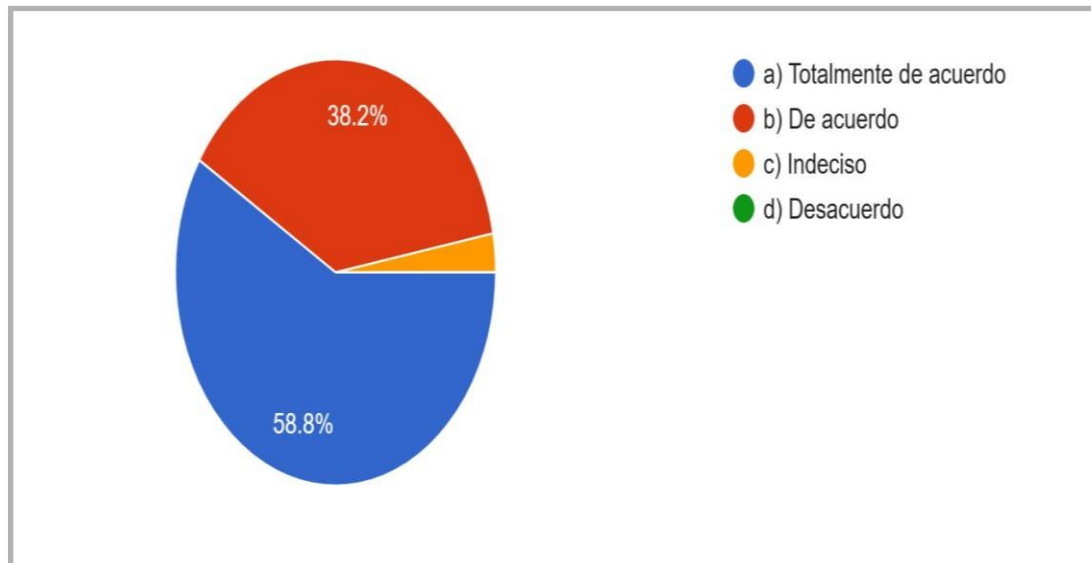


Nota. Implementación de turismo de aventura benefician al distrito de Acobamba

El 50% de los encuestados se muestran totalmente de acuerdo en que implementar un turismo de aventura en la zona de Yanamarca y Shalacoto es beneficioso para los pobladores, el distrito se encuentra en una zona donde su patrimonio es importante. El 47.1% se encuentra de acuerdo con este tipo de implementación, el 2.9% se encuentra indeciso ya sea por falta de conocimientos o porque no le brindan importancia al patrimonio, por último, de los encuestados nadie se muestra en desacuerdo con este tipo de implementación.

Figura 19

La importancia de un sistema de comunicaciones (Internet, teléfono, etc.) cuando se realiza una actividad turística

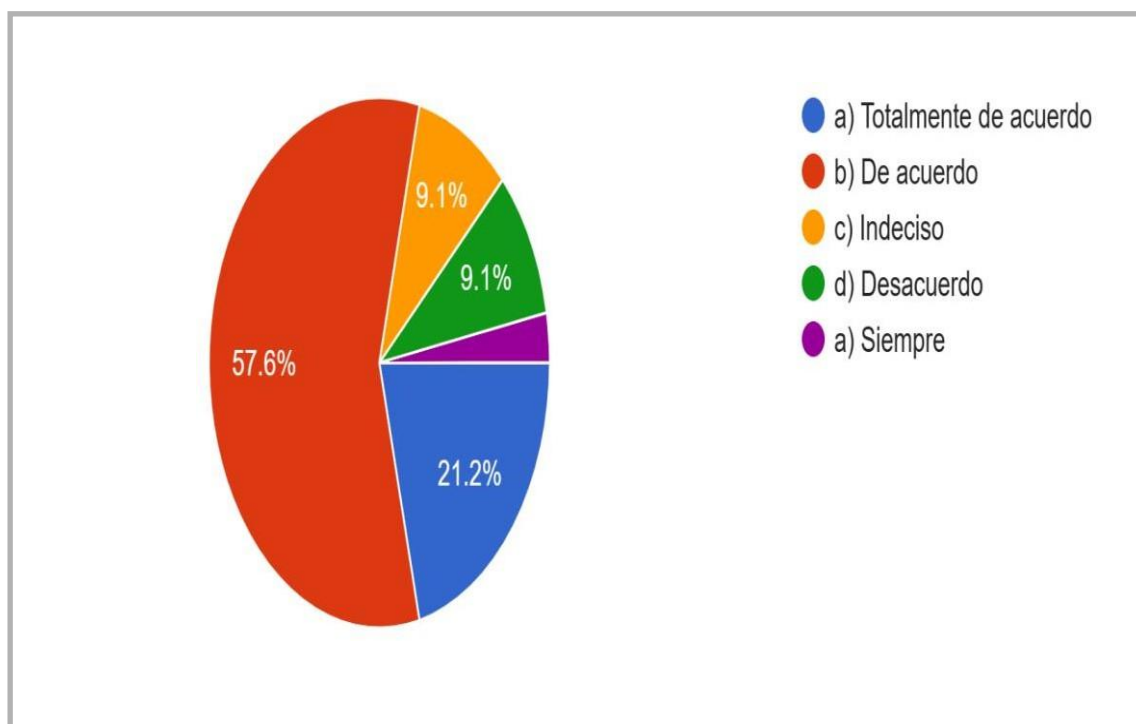


Nota. Sistema de comunicaciones en una actividad turística

El 58.8% de la población encuestada se muestra totalmente de acuerdo en que tener un sistema de comunicación dentro del distrito es importante para prestar actividad turística, el 38.2% muestra una respuesta de acuerdo en este tema. Por otro lado, el 3% de la población se muestra indecisa acerca de un sistema de comunicaciones y al final nadie se muestra en desacuerdo con que no se muestre este sistema.

Figura 20

Participación de la población como coordinador o preparador en actividades relacionadas al Turismo de aventura

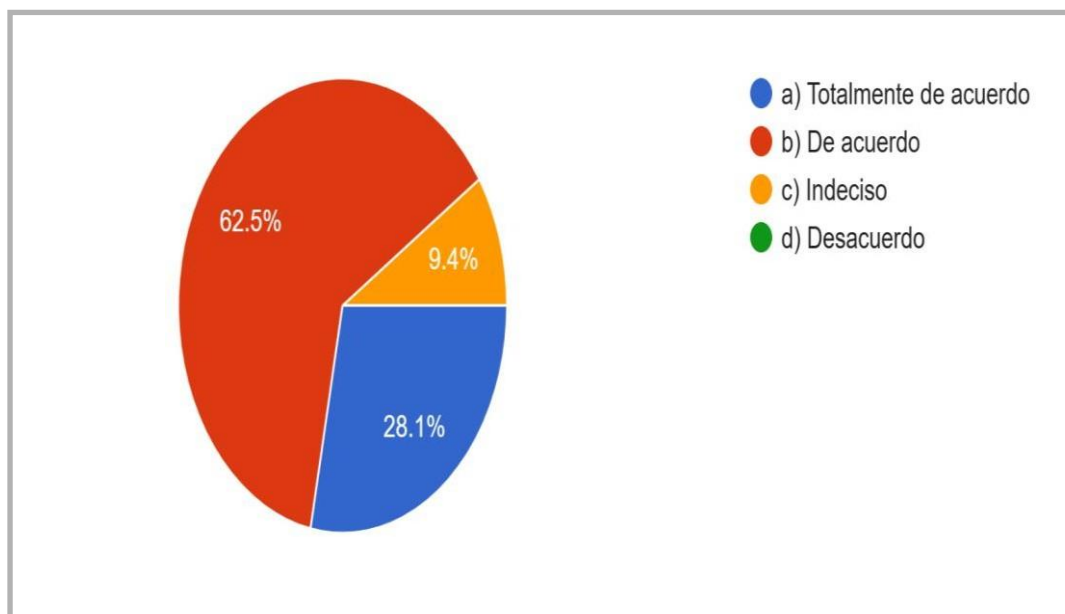


Nota. Participación de la población como coordinador o preparador en actividades turísticas.

La participación ciudadana en actividades relacionadas en turismo de aventura es importante para que esta reconozca el valor de su mismo patrimonio, promover estos lugares es enriquecedor, el 57.6% se encuentra de acuerdo en que si participa como preparador en este tipo de turismo, el 21.2% se encuentra totalmente de acuerdo y reafirma que si participaría, el 9.15 aún se encuentra indeciso de su participación; por otra parte el 9.1% se encuentra en desacuerdo de involucrarse en actividades y el 3% indica que no participará en la localidad.

Figura 21

Creación y práctica del Turismo de aventura en el Patrimonio de Yanamarca y Shalacoto

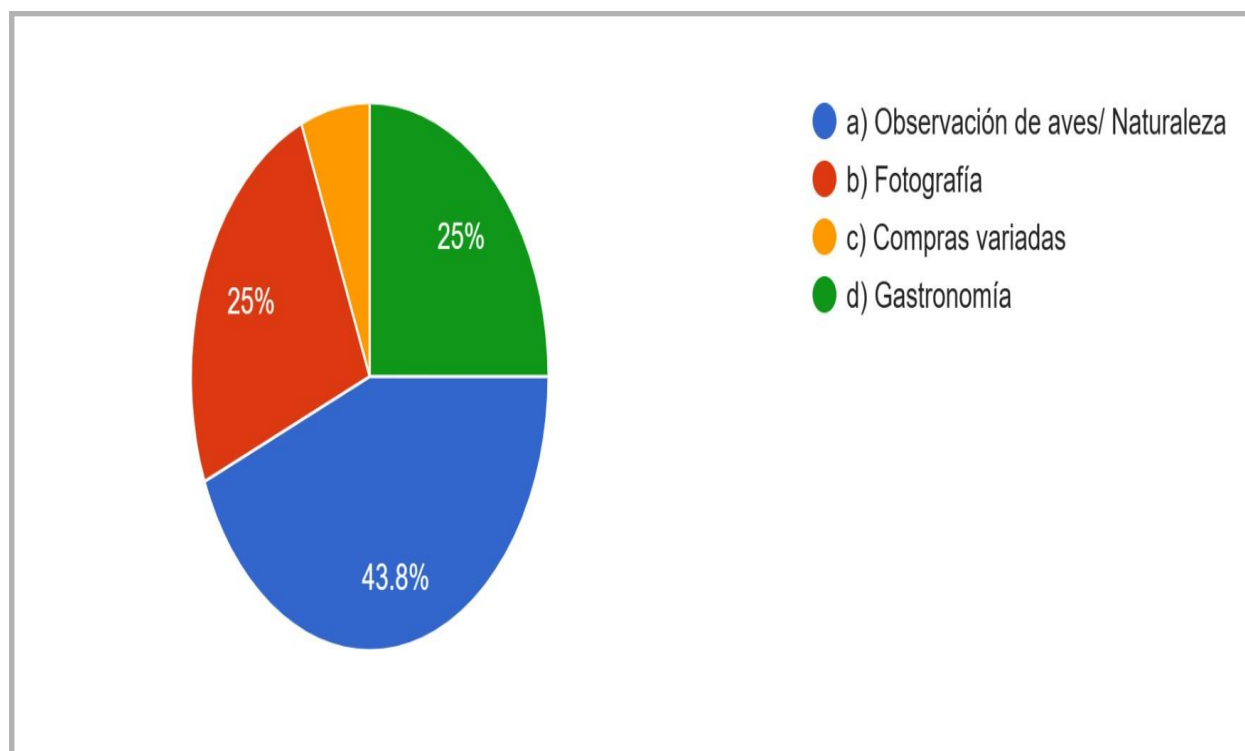


Nota. Creación y práctica de turismo de aventura en Shalacoto y Yanamarca

El 62.5% se encuentra de acuerdo en poder considerar algún tipo de actividad turística de aventura en las zonas mencionadas, el 28.1 se encuentra totalmente de acuerdo y muestra su aprobación, el 9.4 % se muestran aún indecisos en desarrollarlas; por otro lado, ninguno de los encuestados no se muestra desacuerdo, con esto se da a conocer que la mayoría de la población apoyará en posibles proyectos turísticos de aventura.

Figura 22

Actividades que se consideran que también se pueden realizar en el distrito de Acobamba

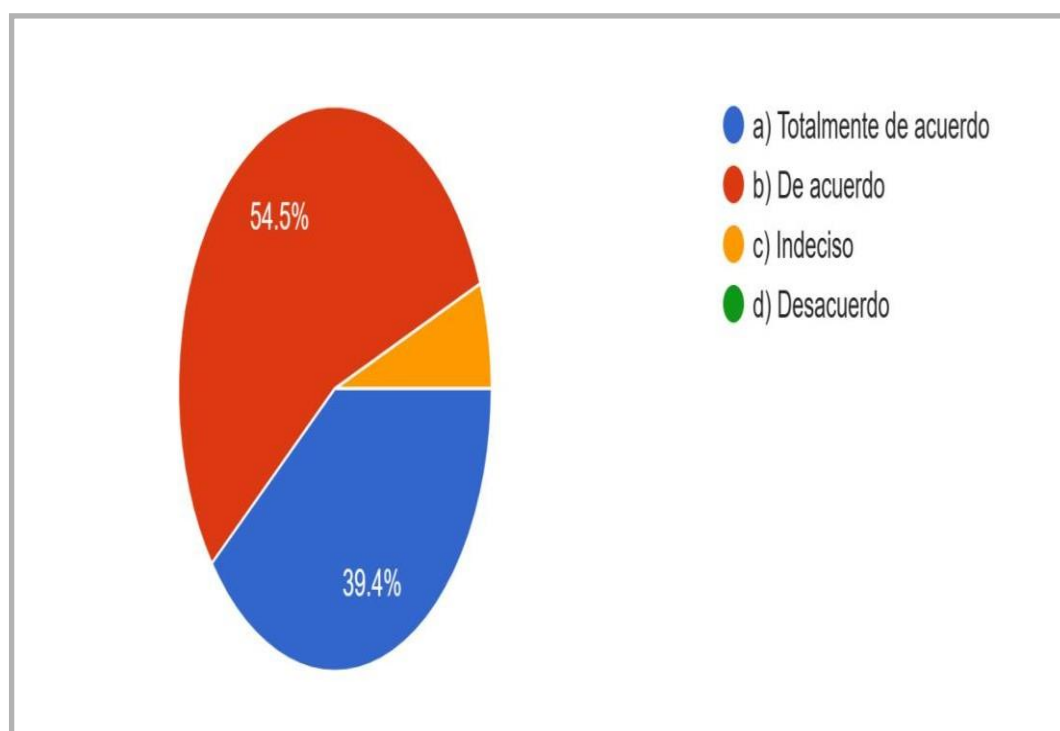


Nota. Actividades que complementan la actividad turística en el distrito de Acobamba

Como actividades complementarias dentro del distrito de Acobamba, se les consultó a los encuestados que otras actividades les gustaría realizar, el 43.8% menciona que la observación de aves está entre sus preferencias, esto tiene relación con la naturaleza que se encuentra en el distrito. El 25% de la población encuestada menciona que también le interesa la fotografía ya que el lugar se presta para tomas interesantes y paisajísticas. El otro 25% de la población encuestada nos dice que se interesan por la gastronomía del lugar, que también forma parte del recorrido turístico de Acobamba, por último, el 6.2% se interesa por las compras variadas ya sean de artesanías, recuerdos entre otros.

Figura 23

Turismo de aventura en la reactivación de la actividad turística post-covid19

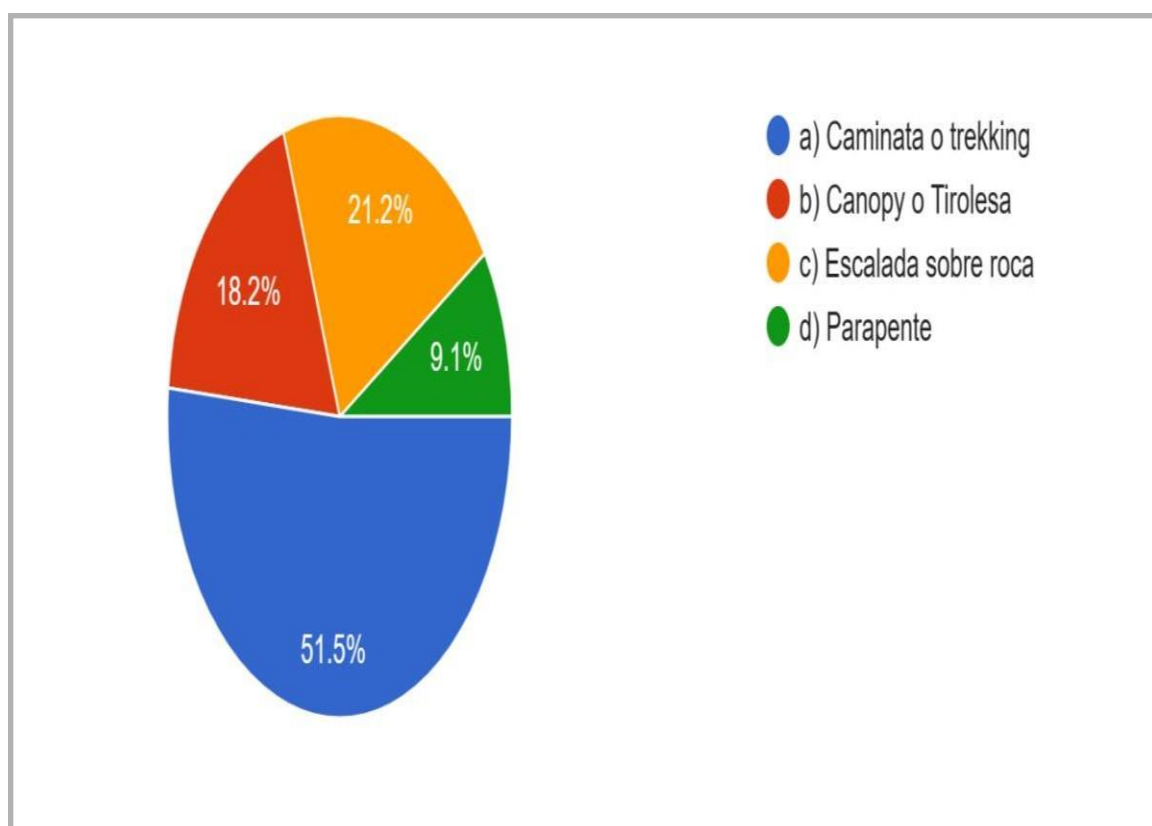


Nota. Turismo de aventura como reactivación de la actividad turística post- covid19

El 54.5% se considera de acuerdo en que el turismo de aventura ayudaría en la reactivación luego de la pandemia, ya que es una opción de esparcimiento en un ambiente libre y de mucha cultura. Por otra parte, el 39.4% se encuentra totalmente de acuerdo en aprovechar este tipo de turismo en el patrimonio y ayudar económicamente al distrito y a los pobladores, mientras tanto el 6.1% se encuentra indeciso ya que algunas personas emprendieron durante la pandemia con respectivos negocios. Por último, ninguno de los encuestados mostró desacuerdo en dicha percepción.

Figura 24

Actividades que se adecuan para la práctica del Turismo de aventura

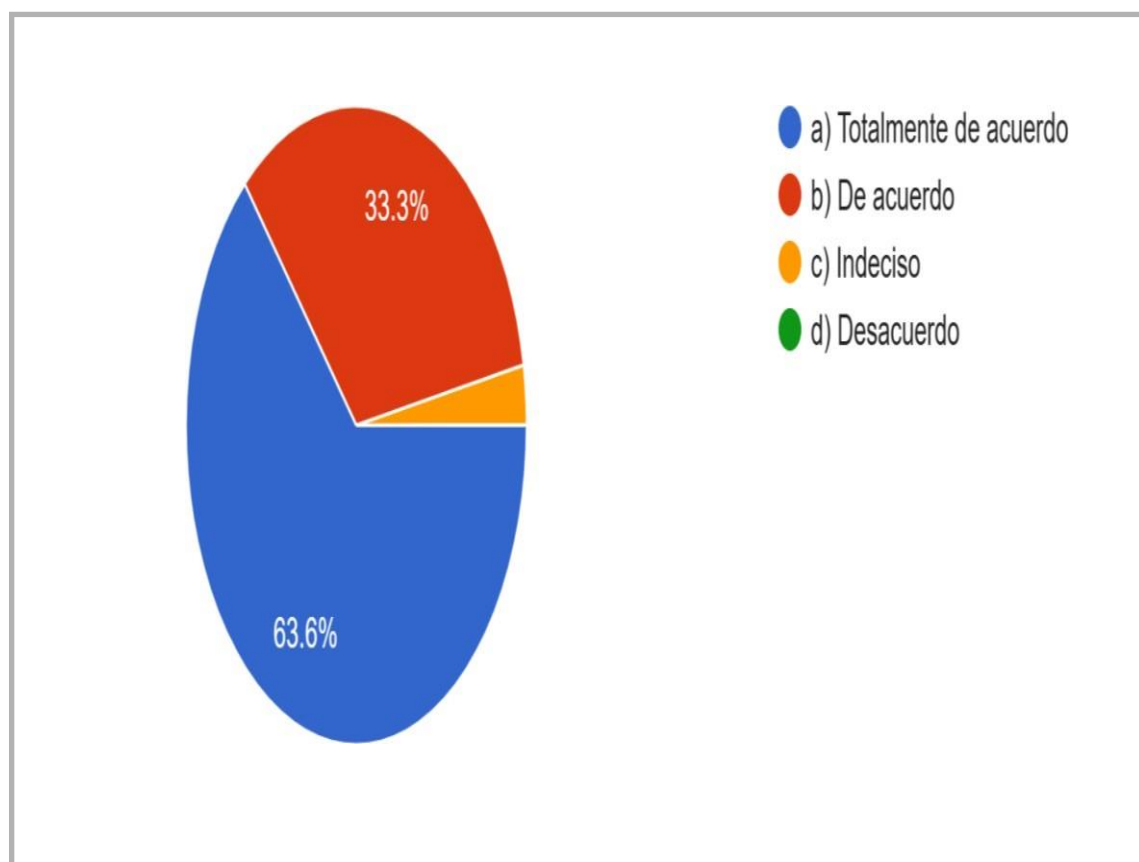


Nota. Percepción de actividades de aventura que se adecuan en el distrito de Acobamba

Se le consultó a los encuestados acerca de las actividades de turismo de aventura, el 51.5% indicó que es recomendable la práctica de caminata o trekking por los senderos que presenta el distrito de Acobamba, así mismo por los paisajes y sus rutas largas. El 21.2% indicó que la actividad escalada en roca también sería importantes en este tipo de actividades, exclusivamente en las zonas del cerro Shalacoto, por otra parte, el 18.2% considera que sería importante desarrollar canopy o tirolesa en las alturas de Muruhuay, una zona muy turística en el distrito y aplicable en el paisaje. Por último, el 9.1% se anima a decir que el parapente debería ser considerado en las zonas como actividad novedosa y de alto impacto para turistas y los mismos pobladores.

Figura 25

Actividades de camping o campamentos en las zonas de Yanamarca y Shalacoto



Nota. Percepción acerca de la actividad de aventura Camping o campamentos

El distrito de Acobamba es muy accesible para poder desarrollar la actividad de camping o campamentos, el 63.6% se encuentra totalmente de acuerdo en implementar este tipo de actividad, sobre todo en lugares campestres y con naturaleza variada. El 33.3% se encuentra de acuerdo con la actividad, el 3.1% aún se encuentra indeciso ya que indican que no dejarían su comodidad por acampar a la intemperie o no les parece una zona segura. Por último, ninguno de los encuestados se mostró en desacuerdo en realizar este tipo de turismo de aventura.

4.4 Diagnóstico de la Infraestructura del distrito de Acobamba

La infraestructura de un determinado lugar es importante para poder albergar a cualquier turista ovisitante, la conforman las instalaciones, equipos de bienes y servicios.

El distrito de Acobamba cuenta con la siguiente infraestructura:

Accesibilidad

La posición geográfica del distrito de, Acobamba posee una gran red vial. Es el punto donde convergen todas las vías principales y al mismo tiempo es centro de divergencia.

Convergen en Acobamba las siguientes vías:

- Tarma - (Valle del Mantaro)- Selva Central. Vía de penetración
- La Cima - San Pedro de Cajas - Huagapo - Palcamayo - Picoy - Acobamba.
- Tilarníoc - Palcamayo - Picoy - Acobamba.
- Acobamba - Chiras (Vía Muruhuay) - Huasahuasi. (Trochacarrozable).
- Vilcabamba - Morocancha - Collpa (Trocha carrozable).
- Vilcabamba - Huasahuasi (trocha carrozable).

Se encuentra en la Sierra Central de nuestro país, ubicado estratégicamente como punto de conexión y expansión vial y por tanto turísticamente.

Tabla 8*Inventario turístico de Tarma del CRIES*

LUGAR	DISTANCIA KM	TIEMPO DE RECORRIDO
Lima	241	6.00 hras.
La Oroya	50	1.25 hras.
La Merced	67	1.50 hras.
Huancayo	102	2.55 hras.
Jauja	55	1.40 hras.
Cerro de Pasco	96	2.40 hras.

En el siguiente cuadro podremos visualizar la distancia en Km. recorridos para conectarse con los demás distritos del Distrito de Acobamba, siendo los distritos más alejados: Huaricolca, La Unión Leticia, Huasahuasi y San Pedro de Cajas y siendo el más cercano el distrito de Tarma.

El Distrito de Acobamba está considerado como uno de los distritos de mayor densidad poblacional junto a Huasahuasi en ella se concentran las principales actividades turísticas agropecuarias; artesanales, entidades públicas e instituciones privadas entre ellas: El Santuario Señor de Muruhuay, Megaproyecto “Manuel A. Podría”, Camal Provincial, entre otros. Al ser considerado el distrito de Acobamba como la capital turística de la Provincia de Tarma, es el lugar mediante el cual se puede acceder a las demás áreas geográficas de la Provincia, en tal sentido, el movimiento económico está basado en su conexión con el resto de los distritos; principalmente en los aspectos del turismo, agricultura, ganadería, educación y comercio.

Comunicaciones

En el distrito de Acobamba el 8,95 % dispone de servicio de teléfono fijo, el 10,92 % dispone de servicio de telefonía celular, el 0,03 % dispone de servicio de

conexión a TV por cable, el distrito de Acobamba si se cuenta con el servicio de internet, el 75.80% no tiene ningún servicio.

Servicios básicos

Abastecimiento de Agua Potable

Las características de abastecimiento del agua en el Distrito de Acobamba son de la siguiente manera; el 65.99% cuenta con agua potable dentro de su vivienda que representa a 2051 familias, el 4.25% tiene fuera de la vivienda que representa a 132 familias, el 1.61% se abastece del pozo que representa a 50 familias, el 0.48% se abastece de otra forma que representa a 15 personas.

Servicio de desagüe y servicios higiénicos

Las características del servicio de desagüe en el distrito de Acobamba son de la siguiente manera; 1126 familias cuentan con desagüe en sus viviendas, que representa al 36.23%, 597 familias hacen uso del pozo ciego o negro que representa el 19.21%, 76 familias tienen desagüe fuera de la vivienda que representa el 2.45%, 935 familias no tienen desagüe o servicios higiénicos que representa el 30.12%.

Eliminación de Residuos Sólidos

Para el análisis no se considera como sistema de eliminación de aguas servidas a las letrinas, toda vez que los centros poblados son concentrados y con facilidad pueden acceder a utilizar redes colectoras y sistemas de tratamiento final de aguas servidas. El servicio se ha considerado sobre un total de 3,656 familias y no sobre las 4126 viviendas que tiene Acobamba, según el Censo del 2007.

Servicio de electrificación

En el distrito de Acobamba el 89.09 %, cuenta con alumbrado público, hallándose un déficit del servicio de alumbrado público en un 10.91%.

Salud

El Distrito de Acobamba tiene 1 Centro de Salud, y 5 Puestos de Salud dentro de su ámbito de atención, los servicios se centran en nacimientos de las gestantes, En el distrito de Acobamba se atiende al 39.84% de gestantes, el puesto de salud de Picoy atiende al 16.80 % de gestantes, el puesto de salud de Huaracayo atiende al 15.88 % de gestantes, el puesto de salud de Tupín atiende al 9.37% de gestantes, el puesto de salud del anexo de Huaylahuichan atiende al 6.75 % de gestantes y el puesto de salud de Collpa atiende al 11.10 % de gestantes. La atención también es para las no gestantes, el puesto de salud de Acobamba atiende a 39.03%, el puesto de salud de Picoy atiende al 16.39 % de no gestantes, el puesto de salud de Huaracayo atiende al 15.42 % de gestantes, el puesto de salud de Tupín atiende al 9.09 % de no gestantes, el puesto de salud del anexo de Huaylahuichan atiende al 6.55 % de no gestantes y el puesto de salud de Collpa atiende al 10.75 % de no gestantes.

4.5 Diagnóstico de la Planta Turística del distrito de Acobamba

La infraestructura de un determinado lugar es importante para determinar si un espacio es adecuado para el desplazamiento y la estancia del turista, los servicios básicos, la accesibilidad de los recursos y atractivos entre otros abarcan este diagnóstico para identificar si un distrito lo posee. En el distrito de Acobamba cuenta con la siguiente infraestructura.

Oferta actual de servicios Alojamiento

Se cuentan con varios hoteles de las que destacan:

HOTEL SUMAQ:

Es un Hotel Municipal que cuenta con 26 cuartos y 50 camas. Está considerado como de 3 estrellas.

Alimentación

Los mejores restaurantes, sobre todo por la calidad de su infraestructura y de potajes lo encontramos en el poblado de Muruhuay de las que sobresalen:

- La Olla de Barro, con 16 mesas y 70 sillas.
- Paraíso, con 14 mesas y 60 sillas.
- La Unión, con 8 mesas, 50 sillas.
- Papito, con 5 mesas y 20 sillas
- Tabaris con 20 mesas y 80 sillas
- Las brisas con 14 mesas y 80 sillas
- Marcelita con 20 mesas y 80 sillas
- Pizarrito con 12 mesas y 50 sillas

Todos ellos se ubican en la Av. María Delgado de Odría. Además, existen kioscos, dulcerías etc.

Esparcimiento

- Estadio Municipal, “Simón Peña Rivas”, para la práctica de fútbol
- Coliseo Cerrado de Acobamba “Carlos Paz Santibáñez”. También para otras presentaciones; sobre todo vernaculares.

Transportes

Servicio de Transporte de pasajeros de Acobamba a Tarma y viceversa.

En Microbuses Los Canarios y 3 de Mayo y Autos Colectivos Transrey y Transtur.

Interprovincial:

- Empresa de Transportes Señor de Muruhuay “Los Canarios” Acobamba- Tarma-Lima.

- EMPRESA “3 de mayo” Muruhuay- Acobamba – Tarma – Tarmatambo – Huaricolca.
 - Empresa “Turismo Central”, Morocancha – Vilcabamba – Acobamba – Tarma.
 - Empresa de Transportes “EMASA” Tarma- Acobamba- Palca y viceversa.
 - Empresa de Transportes “El Rey”, automóviles con servicio de colectivos ruta Tarma-Acobamba – Muruhuay y viceversa.
 - Empresa de Transportes “El Señor de Muruhuay”, automóviles con servicio de colectivos ruta Tarma- Acobamba – Muruhuay y viceversa.

Comunicaciones

- Servicios de cabinas de Internet y telefonía pública.
- Radio Emisora “Compacto” de la estación de Muruhuay.
- Radio emisora local “La Voz de la Juventud”.

Comercio

Se desarrolla en el único mercado ubicado al costado de la carretera central, cuenta con puestos de comida, carnicería y productos de primera necesidad, etc. A este mercado le falta insertar la venta de productos de la zona con los productos traídos de fuera, es necesario reestructurar y hacerlo atractivo y competitivo; este mercado no reúne las condiciones para el comercio.

Las ferias se realizan durante todo el año los días domingos de cada semana donde pequeños agricultores ofertan sus productos.

4.6 Discusión

Al término de la investigación y al realizar todo el recorrido por las zonas geográficas de Yanamarca y Shalacoto en el distrito de Acobamba, se consideran que dentro de las zonas mencionados se encuentran aceptables para poder desarrollar un turismo de aventura, el distrito cuenta con infraestructura básica para el recibimiento de turistas y una planta turística aceptable para su desarrollo. Como menciona (Raúl, 2021) se necesitan ciertas condiciones adaptables para su práctica. Por ende se pudo rescatar que la Municipalidad distrital de Acobamba tiene la disposición de colaborar con la implementación en este tipo de turismo, teniendo en cuenta que se necesita de inversión en varios aspectos, el gobierno regional no invierte lo suficiente en el área del turismo, es por eso que se llega a la conclusión que se necesita de la inversión privada, el presupuesto es muy escaso para poder hacer el seguimiento y levantamiento de algunas zonas turísticas, patrimonio entre otros. Con respecto a la hipótesis planteada y con los resultados obtenidos, en los sitios estudiados si se podría desarrollar actividades como camping, arbolada, escalada, hasta deportes extremos como el parapente, para esto la población tiene la disposición de ser colaboradores e impulsores para recibir al turista, mostrarle su patrimonio, costumbres y festividades, se puede dar a conocer que el número de personas interesadas es la población adulta y parte de los jóvenes. Amores (2020) en su tesis de investigación “Perspectiva económico – sustentable para el turismo de aventura en la parroquia Belisario Quevedo del cantó Latacunga”, indica que es indispensable tener un modelo económico a seguir para generar algún tipo de propuesta turística en un determinado sitio, lo cual en la presente tesis lo vemos recomendable pero a la vez es importante que los involucrados tengan conocimientos en modelos que sean adaptables a la comunidad, la población sea capacitada y que autoridades lleven un control para que sea factible en el desarrollo del proyecto.

Acobamba se identifica con su turismo religioso, pero desean promover otro tipo de turismo

para promover el desarrollo de su localidad.

El tesista Coterá (2019), en su estudio de Percepción del turista nacional sobre su visita al Nevado Huaytapallana en la provincia de Huancayo, Junín, nos da a conocer cuán importante es la primera impresión a la llegada de un destino y de este seguir con itinerario adecuado para el recorrido que se desee hacer, se está de acuerdo que la región de Junín viene desarrollando estrategias que atraigan a más turistas y llevarlos a más lugares de la región.

En relación del desarrollo del turismo de aventura en las zonas del Patrimonio cultural de Yanamarca y Shalacoto, la población se ve identificada con el mejoramiento de la implementación de señalética hacia los principales recursos, ya que en la actualidad se tiene que mejorar en ese aspecto, las autoridades necesitan presupuestar para que los lugares en mención sean más reconocidos y se pueda implementarse este tipo de turismo, por otra parte la población está de acuerdo en participar como coordinadores o guías en los posibles tours.

Por otro lado, se desarrolló y se propuso circuitos de aventura en las zonas geográficas de Yanamarca y Shalacoto, con este plan piloto se pudo ver que en la zona de Yanamarca es adecuada para la realización de trekking, con un recorrido de más de dos horas partiendo del distrito de Acobamba, pasando el anexo de Buenos Aires y arribando en un peñasco con un camino en trocha; se complementará con una caseta de información turística con detalles en la historia, antigüedad, en general de toda la locación, por otro lado y estando ya en el sitio se podría desarrollar la actividad de parapente con los profesionales en el rubro, la indumentaria y desarrollándose en meses específicos (junio - agosto), se podría complementar con el relato de guías turísticos en relación al lugar, ya que el Patrimonio cultural de Yanamarca es un centro arqueológico muy singular por tener 3 pisos en sus construcciones, circulares entre otros.

En la zona del cerro Shalacoto se opta por agregar un recorrido empezando en el Centro Poblado de Muruhuay, donde la mayoría de turistas empiezan su recorrido en veneración del Señor de Muruhuay, los visitantes se muestran muy activos a la peregrinación, adquieren artesanías propias del lugar y refieren que se podría complementar el turismo religioso con el gastronómico y el de aventura. Es importante mencionar que el recorrido recomendado en esta investigación parte desde la iglesia matriz de Muruhuay.

Se recolectó la información acerca de qué tan efectivo podría ser la existencia de un turismo de aventura en la zona y se llegó a la conclusión que la zona del cerro Shalacoto se coloca entre las preferencia del público, en este lugar cabe recalcar que ya se ve la participación de locales con la práctica de escalada en roca, donde los mismos pobladores de Acobamba y Tarma realizan este deporte en sus tardes libres; es por eso que la población está de acuerdo en que la práctica se vea como un turismo ya desarrollado y atractivo para los futuros visitantes. Se pudo analizar las preferencias de los participantes encuestados y el 51.5% muestra su interés por la actividad del trekking por los senderos desde las faldas del cerro Shalacoto, seguidamente por la actividad del canopy en donde se desarrollaría con una longitud de 200 metros, teniendo también mucha preferencia entre el público. En la investigación de Murrieta, este tipo de turismo se acomoda a diferentes actividades que se aglomeran según el lugar originario y se dividen en tierra, agua y aire, se solicitan de equipos especializados, medios de transportes no convencionales y personas capacitadas y eficaz, que crea posible la práctica que se ejecute en ambientes de seguridad y comodidad, además de las actividades que se han mencionado en la presente investigación se podrían incorporar otras, tales como la ruta de la gastronomía sobre todo de los diferentes platillos que brinda el distrito, así también los diferentes dulces acobambinos, entre los cuales tenemos el maicillo, bizcochuelo, bizcotela, bollo, etc.

La gastronomía de Acobamba se muestra presente en el mes de las festividades, las que destacan son el picante de cuy, pachamanca, patasca, puchero, truchas, las cuales se recomiendan implementar con la población degustaciones a los turistas al término de las actividades turísticas de aventura las cuales se desarrollan en las zonas estudiadas. Por otro lado, se hizo un estudio de la planta turística llegando a analizar si los establecimientos de hospedaje en el distrito cuentan con el equipamiento necesario para el recibimiento de turistas, el único Hospedaje para turistas del distrito está administrado por la municipalidad y se ha catalogado de dos estrellas, aún no ha sido categorizado, cuenta con más de 20 habitaciones entre ellas matrimoniales, dobles e individuales, de acuerdo al reglamento de hospedaje Decreto Supremo N° 001-2015-MINCETUR, solo el hotel “El vuelo del cóndor” cumple con el reglamento de hoteles y hospedajes, es el más cercano al distrito de Acobamba y es el principal en contar con los requisitos de la infraestructura, señala que debe contar con un mínimo de 50 habitaciones, agua fría, caliente; recepción, servicios higiénicos en cada habitación; en cuanto a los requisitos de servicios cuentan con un amplio restaurante, área de parking, vigilancia, entre otros. También se cuenta con casa hospedaje cerca del distrito o en el mismo Acobamba donde los mismos pobladores ofrecen alojamiento y alimentos por precios módicos al público, cabe resaltar que este tipo de casas hospedaje cuentan con el permiso emitido por la municipalidad. En cuanto a la infraestructura el camino al distrito es de buen acceso, cuenta con una vía asfaltada desde Tarma a solo 10 minutos en colectivos, en movilidad propia.

Para hacer el estudio de la comunidad se formuló una encuesta de preguntas llegando a resultados positivos, el 50% de la población tiene conocimiento acerca de que es un turismo de aventura, el otro 50% tiene nociones previas, lo cual es beneficioso ya que la población está consciente que esta actividad generaría un desarrollo económico positivo.

Capítulo VI

CONCLUSIONESY RECOMENDACIONES

5.1 Conclusiones

En la investigación realizada con respecto al Patrimonio cultural de Yanamarca y Shalacoto en el distrito de Acobamba, región Junín, se llegó a la conclusión general que las condiciones para la práctica de un turismo de aventura en las zonas mencionadas sí son viables con el mejoramiento e inversión pública y privada. Adicional a ello:

- Se determinó que actualmente las zonas geográficas dentro del Patrimonio cultural necesitan acondicionamiento para poder recibir turistas y visitantes. Si bien es cierto con un buen acondicionamiento y señalización turística se podrá desarrollar ambientes idóneos para el desarrollo del turismo de aventura, la mayoría de los espacios en estas zonas son apropiados para la práctica con una mejora e inversión de entidades públicas y privadas, se podrán desarrollar actividades con equipamiento necesario y el personal especializado.
- En la presente investigación se determinó que, dentro de las diferentes modalidades del turismo de aventura a desarrollar, la principal por su espacio geográfico sería el trekking o senderismo, la zona geográfica de Yanamarca cuenta con amplios senderos y recorridos adecuados para esta práctica. Por otra parte, en la misma zona a unos metros se puede desarrollar la modalidad de parapente, ya que en la zona se muestra como un acantilado que nos da vista a todo el valle del distrito, esta modalidad se podría desarrollar en meses de junio a octubre. En la zona geográfica del patrimonio cultural de Shalacoto se podrá implementar la modalidad de circuitos en cuerdas en árboles, conocido comúnmente como arborismo, que consiste en realizar recorridos de equilibrio y habilidad entre los árboles a partir de circuitos acondicionados a diversas alturas y con distinta dificultad, posteriormente a ello y siguiendo con el circuito se propone la modalidad de escalada en roca con todo el equipamiento correcto y personal calificado para instruir al turista. Por último, se podrá desempeñar la modalidad de canopy o tirolesa al final del recorrido, con

un alcance de 200 metros aproximadamente. Desde esta parte del trayecto se podrá apreciar el distrito de Acobamba y la iglesia del señor de Muruhuay.

- En el presente estudio se llegó a determinar que es importante implementar la señalización y accesibilidad de las zonas geográficas de Yanamarca y Shalacoto, ya que son ideales si se desea practicar las diferentes modalidades de turismo de aventura conjuntamente con equipamiento y estructuras adecuadas. Inversión privada y pública sería ideal para poder señalar las zonas, con debidas reseñas históricas y datos geográficos, así también se propone acondicionar servicios básicos (servicios higiénicos, estacionamiento) de esta manera el turista tendrá mejores comodidades para su práctica.
- En la presente investigación se concluyó que las principales características de la planta turística del distrito de Acobamba son clave para atraer y acomodar a los turistas de manera efectiva. la planta turística es adecuada ya que el distrito viene fortaleciendo el turismo religioso y sus fiestas tradicionales para atraer más turistas. Aunque es un lugar relativamente modesto en términos de infraestructura turística, ofrece algunas características que pueden ser atractivas para los visitantes, encontramos opciones diversas que van desde hoteles pequeños hasta opciones de mayor confort. Por otra parte en tema de alimentación encontramos variedad de restaurantes típicos en la zona central de la plaza de armas en Acobamba y también en el centro poblado de Muruhuay muy cerca a la práctica de las modalidades del turismo de aventura. En cuestión de servicios de transporte en la región pueden incluir autobuses y taxis que conectan con Acobamba, Tarma y otros pueblos cercanos. Es posible que no haya un centro de información turística dedicado en Acobamba, pero podemos encontrar información en el distrito de Tarma.

5.2 Recomendaciones

Al comprobarse que las zonas geográficas de Yanamarca y Shalacoto en el distrito de Acobamba, si cumplen con las condiciones siempre y cuando las zonas sean adaptables y recuperadas por las entidades correspondientes de turismo y municipalidad distrital de Acobamba, se brindan las siguientes recomendaciones:

- Se recomienda la participación de entidades públicas y privadas como la Dircetur, Universidad del centro del Perú (Tarma), municipalidad distrital de Acobamba realizar planes de acción para impulsar la recuperación y conservación de todos los recursos turísticos y zonas geográficas, ya que, como ente primordial del desarrollo del distrito, en conjunto con la participación de los pobladores; se llegarán a mejoras y crecimiento en bien del distrito. Asimismo, se debe gestionar un aumento de presupuesto en inversión al turismo por parte de área de turismo de la municipalidad del distrito de Acobamba y en colaboración con la municipalidad de Tarma.
- Se recomienda la implementación y equipamiento de cada modalidad de turismo de aventura en las zonas geográficas de Yanamarca y Shalacoto por parte de la municipalidad de Acobamba, eso permitirá mejorar la experiencia del turista. Desarrollar una debida señalización turística contribuirá que el turista tenga el conocimiento e interés en el determinado lugar.
- Se recomienda a la municipalidad distrital de Acobamba realizar un plan de mejora en la planta turística, resaltando puntos como la viabilidad de las zonas, carreteras, servicios de hospedajes en el distrito, restaurantes, espaciamiento, entre otros.

6. REFERENCIAS

Altamirano Serrano, F. (2017). Turismo de Aventura en el Cañón de Autisha en el distrito de Huachupampa–Huarochirí. Lima, Huarochirí: UCV.

Alvarado Tolentino, K. Z. (2019). Condiciones turísticas para el turismo de aventura en la provincia de Huaraz 2019. Ancash, Huaraz: USS.

Arnandis-i-Agramunt, R. (2019). ¿QUÉ ES UN RECURSO TURÍSTICO? *Cuadernos de Turismo* N°43.

Amores Segovia, A. (2020). Perspectiva económica sustentable para el turismo de aventura en la parroquia Belisario Quevedo del cantón Latacunga. UTC. Latacunga. Ecuador: Latacunga: Universidad Técnica de Cotopaxi: UTC.

Andrade Moreano, D. X. (2019). GESTIÓN Y DESARROLLO DEL TURISMO DE AVENTURA EN EL CANTÓN RIOBAMBA, PROVINCIA DE CHIMBORAZO. Riobamba, Ecuador .

Aspas, J. M. (s.f.). *LOS DEPORTES DE AVENTURA*,

Beltrán Galindo, L. C., & Bravo, A. (2008). TURISMO DE AVENTURA: REFLEXIONES SOBRE SU DESARROLLO Y POTENCIALIDAD EN COLOMBIA. *Turismo y Sociedad*, 106.

Cotera Matias, D. E. (2019). Percepción del turista nacional sobre su visita al Nevado Huaytapallana en la provincia de Huancayo, Junín 2019. Huancayo, Junín : UCV.

Desert Expedición . (4 de Marzo de 2021). Gestión del Turismo de aventura Conceptos reglamento y certificación. Lambayeque, Lambayeque, Perú.

ubois, N. (ENERO de 2018). *PROMPERU*. Obtenido de
PROMPERU :

<https://www.promperu.gob.pe/turismo/Boletines/2018/abr/conoce-el-perfil-del-turista-de-aventura-y-los-destinos-mas-populares.html>

EL TURISMO. CONCEPTOS Y DEFINICIONES E IMPORTANCIA ACTUAL. (2012).

Aula

Senior.

Galletta, Y. (2017). *Percepción de la comunidad receptora de la actividad turística en la provincia de Casma año 2017.*

Guacho Anilema, O. L. (2019). *Turismo de aventura como alternativa de desarrollo sostenible de la parroquia de San José de Minas.* Quito, Ecuador

Manual para la elaboración y actualización del inventario de recursos turísticos.

(2018). *Ministerio de Comercio Exterior y Turismo,*

[https://www.mincetur.gob.pe/wp-content/uploads/documentos/turismo/consultorias/directoriosManuales/Manual para la Elaboración y actualización del inventario de recursos turísticos.pdf](https://www.mincetur.gob.pe/wp-content/uploads/documentos/turismo/consultorias/directoriosManuales/Manual_para_la_Elaboracion_y_actualizacion_del_inventario_de_recursos_turisticos.pdf).

Martinez, C. (1998). Prats el concepto de patrimonio cultural. *Academia*, 63.

Mendoza, M. (2018). La tolerancia del turismo y la transformación de una fiesta tradicional: actitudes de la población local. *Revista Investigaciones Turísticas*, n° 16.

OMT . (2002). Turismo Sostenible en Áreas Protegidas.

OMT. (2019). Tourism Definitions. *UNWTO* .

Perez Juste, R. (1991). Pedagogía Experimental. La Medida en Educación. *Curso de Adaptación. Uned*, 2.

Recharte Cuentas, A. (2018). *TURISMO DE AVENTURA BAJO UN MODELO CONCEPTUAL PARA PROCESOS DE PRODUCCIÓN-OPERACIÓN*. Lima, PERÚ.

Mellado Tárraga, M. R., & Pacsi Mayo, M. (2020). Circuito turístico alternativo, turismo de aventura en el distrito de Ocongate, región Cusco. Cusco: USS.

ONU Turismo. (2019). Obtenido de <https://www.unwto.org/es/acerca-de-onu-turismo>

Raúl, T. M. (2021). Turismo de aventuras, impacto y tendencias. Foco en Perú. Madrid.

ANEXOS Y/O APÉNDICES

Apéndice N° 01 Encuesta

UNIVERSIDAD NACIONAL DE CAJAMARCA

Facultad de Ciencias sociales

Escuela Académico Profesional de Turismo y Hotelería

ENCUESTA A VISITANTES DEL DISTRITO DE ACOBAMBA, REGIÓN JUNÍN

Introducción:

La siguiente encuesta va dirigida a los pobladores del Distrito de Acobamba con el objetivo de recolectar información y ver el conocimiento de la comunidad frente al patrimonio de las zonas de Yanamarca y Shalacoto y el desarrollo de un turismo de aventura. Son preguntas generales tratadas de forma confidencial y dentro de la globalidad de estudio.

- 1) Datos generales del encuestado.

Sexo

Masculino () Femenino ()

Edad:

(a) () de 18 a 29 años b) () de 30 a 41 años c) () de 41 años

¿Realiza alguna actividad al aire libre o deportiva en su comunidad?

Siempre (Todos los días)

Casi siempre (Una vez a la semana)

En ocasiones (cada 3 meses)d) Nunca

¿Cree usted que el turismo generaría desarrollo para su distrito?

Mucho

Poco

Nada

¿Diría usted que el Distrito de Acobamba cuenta con los servicios básicos necesarios para recibir a turistas y visitantes?

Totalmente de acuerdo

De acuerdo

Indeciso

Desacuerdo

¿Sabe usted que es Turismo de Aventura?

Mucho
Poco
Nada

¿Conoce usted actividades referentes al Turismo de aventura?

Mucho
Poco
Nada

¿Cree que en el Distrito de Acobamba se puede desarrollar un programa de turismo de aventura, especialmente en las zonas de Yanamarca y Shalacoto?

Totalmente de acuerdo
De acuerdo
Indeciso
Desacuerdo

¿Cree usted, que la implementación de Turismo de aventura en las zonas de Yanamarcay Shalacoto beneficien al distrito de Acobamba?

Totalmente de acuerdo
De acuerdo
Indeciso
Desacuerdo

¿Considera usted que un sistema de comunicaciones (Internet, teléfono, etc.) es importante cuando se realiza una actividad turística?

Totalmente de acuerdo
De acuerdo
Indeciso
Desacuerdo

¿Le gustaría participar como coordinador o preparador en actividades relacionadas al Turismo de aventura dentro de su localidad?

Totalmente de acuerdo
De acuerdo
Indeciso
Desacuerdo

¿Cree usted que el Patrimonio cultural de Yanamarca y Shalacoto serían adecuados para la creación y práctica del Turismo de aventura?

Totalmente de acuerdo
De acuerdo

Indeciso
Desacuerdo

Además del Turismo de Aventura en las zonas de Yanamarca y Shalacoto, ¿Qué actividades estaría de acuerdo que se implementarán dentro del distrito de Acobamba?

Observación de aves/ Naturaleza
Fotografía
Compras variadas
Gastronomía

El turismo de aventura se desarrolla en ambientes naturales y al aire libre. ¿Cree usted que el turismo de aventura sería una alternativa saludable y segura para su comunidad en la reactivación de la actividad turística pos-covid19?

Totalmente de acuerdo
De acuerdo
Indeciso
Desacuerdo

¿Como poblador del distrito de Acobamba qué actividades cree que se adecuan para la práctica del Turismo de aventura?

Caminata o trekking
Canopy o Tirolesa
Escalada sobre roca
Parapente

¿Estaría de acuerdo que se realice la actividad de camping o campamentos en las zonas de Yanamarca y Shalacoto?

Totalmente de acuerdo
De acuerdo
Indeciso

Apéndice N°02

Entrevista a encargado de Turismo de Aventura en el Distrito de Acobamba región Junín

Introducción:

Con el objetivo de recoger información sobre las condiciones turísticas del Patrimonio cultural de Acobamba con respecto al turismo de aventura; el siguiente cuestionario nos aportará si es posible la realización de este en las diferentes zonas estudiadas.

PREGUNTAS.

1. ¿Cuánto tiempo viene dedicándose a la realización de Turismo de aventura?

.....

.....

2. ¿Qué lo incentiva a realizar Turismo de aventura en el distrito de Acobamba?

.....

3. ¿El turismo de aventura ¿En qué medida afecta el entorno en que se desarrolla?

.....

4. ¿Qué tipo de Turismo de aventura practica en el distrito de Acobamba?

.....

5. ¿Qué modalidades de Turismo de aventura se podrían implementar en el distrito de Acobamba?

.....

6. ¿Sería conveniente proponer y desarrollar algún tipo de Turismo de aventura en la zona de Yanamarca y Shalacoto?

.....

7. ¿Cuál es su opinión sobre el desarrollo de Turismo de aventura como el parapente en la zona de Yanamarca?

.....

8. ¿Aparte de los sitios turísticos mencionados, considera que se deberían tomar en cuenta otros sitios adecuados para la práctica del turismo de aventura en el distrito de Acobamba?

.....

Apéndice N°03



Foto: Susana Sánchez

Descripción: Patrimonio cultural de la Nación desde la época de los años 90.
Yanamarca



Foto: Susana Sánchez

Descripción: Estructuras circulares en un solo vano de acceso en un promedio de 6 a 8 metros.

8. ANEXOS

Anexo N. ° 01

Fotografía N°01.Plaza de Armas del distrito de Acobamba



Archivo Municipalidad distrital de Acobamba

Anexo N. ° 02

Fotografía N°02.

Iglesia matriz Señor de Muruhuay



Archivo Municipalidad distrital de Acobamba



ACTA DE SUSTENTACIÓN DE TESIS

Siendo las tres de la tarde del 17 de julio de 2024, reunidos en el auditorio "Ima Sumac" de la Escuela Académico Profesional de Turismo y Hotelería de la Facultad de Ciencias Sociales, dando cumplimiento a lo establecido en la Resolución de Consejo de Facultad N° 043-2024-FCS-UNC, el Jurado Evaluador, presidido por el M.Cs. Humberto Carmelo Caruajulca Medina, como secretario el Dr. Alfonso Antonio Terán Vigo y como vocal la Dra. Yesenia Liceth Fernández Silva, y en calidad de asesor el M.Cs. Miguel Ángel Cueva Zavala, se procedió a la sustentación de la Tesis titulada: **"CONDICIONES DEL PATRIMONIO CULTURAL DE YANAMARCA Y SHALACOTO PARA LA PRÁCTICA DEL TURISMO DE AVENTURA EN EL DISTRITO DE ACOBAMBA, REGIÓN JUNÍN"** presentada por la Bachiller **Susana Loren Sánchez Briones** para optar el **Título Profesional de Licenciada en Turismo y Hotelería** de la Facultad de Ciencias Sociales de la Universidad Nacional de Cajamarca.

El presidente del Jurado Evaluador inició el acto de sustentación, haciendo la respectiva presentación e indicaciones a la Bachiller, manifestándole el tiempo que dispone para la sustentación y fundamentación de los aspectos principales de la tesis.

Concluida la exposición, los integrantes del jurado formularon sus comentarios y preguntas respectivas sobre el tema, las mismas que fueron absueltas y consideradas por la sustentante para la presentación del informe final.

Acto seguido el presidente del jurado invitó a la sustentante y asistentes en general a que abandonaran la sala, para la deliberación y calificación respectiva. Realizado el acto deliberativo el Jurado determinó APROBAR la tesis con el calificativo de BIEN.

Siendo las 4:19 de la tarde del mismo día, se dio por concluido dicho acto académico, firmando el jurado en señal de conformidad.


M.Cs. Humberto Carmelo Caruajulca Medina
PRESIDENTE


Dr. Alfonso Antonio Terán Vigo
SECRETARIO

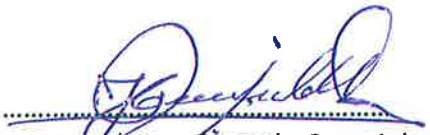

Dra. Yesenia Liceth Fernández Silva
VOCAL



ACTA DE LEVANTAMIENTO DE OBSERVACIONES DE TESIS

El Jurado Evaluador de la Tesis titulada: "CONDICIONES DEL PATRIMONIO CULTURAL DE YANAMARCA Y SHALACOTO PARA LA PRÁCTICA DEL TURISMO DE AVENTURA EN EL DISTRITO DE ACOBAMBA, REGIÓN JUNÍN"; presentado por la Bachiller Susana Loren Sánchez Briones, otorgan su conformidad del levantamiento de las observaciones y sugerencias realizadas en el acto académico de la sustentación.

Cajamarca, 28 de enero de 2025


M.Cs. Humberto Carmelo Caruajulca Medina
PRESIDENTE


Dr. Alfonso Antonio Terán Vigo
SECRETARIO


Dra. Yesenia Liceth Fernández Silva
VOCAL